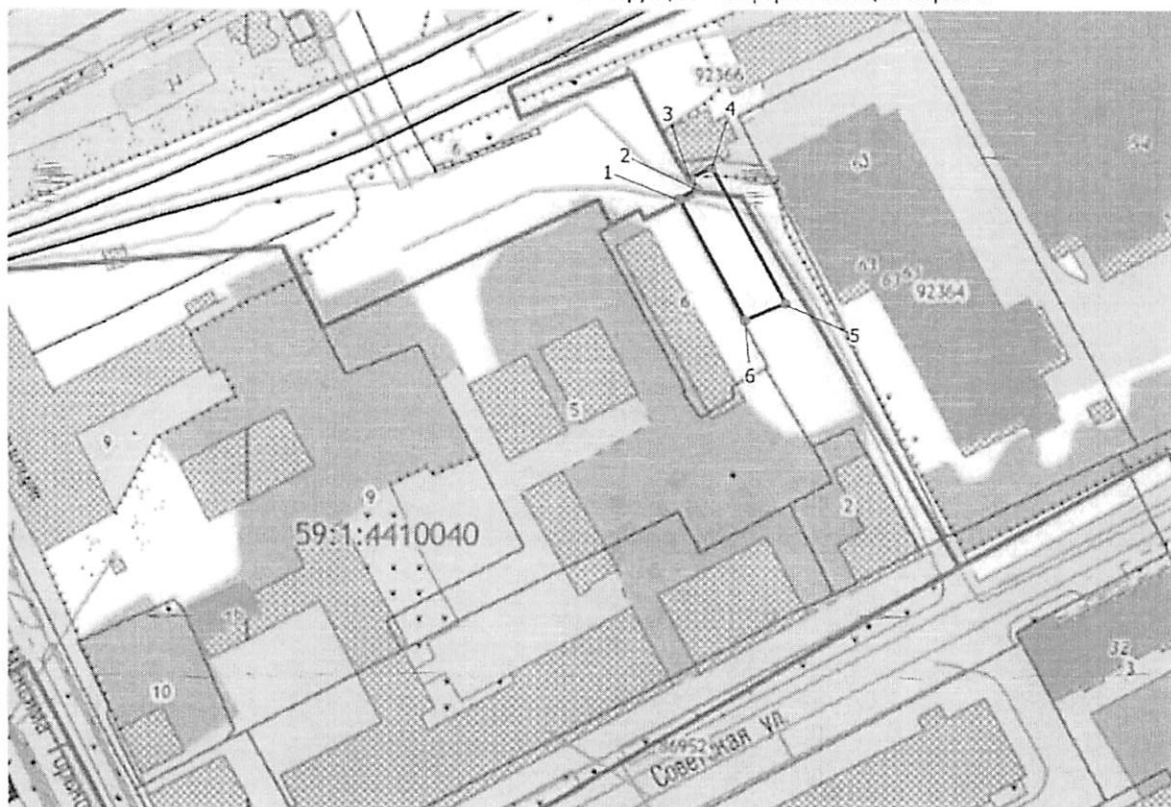






Схема расположения земельного участка  
 Публичный сервитут с целью: складирование строительных и иных материалов, возведения некапитальных строений, сооружений (включая ограждения, бытовки, навесы) и (или) размещение строительной техники, которые необходимы для обеспечения строительства, реконструкции, ремонта инженерных сооружений, объектов транспортной инфраструктуры федерального, регионального или местного значения для объекта:  
 "Реконструкция платформы станции Пермь-1"



Распоряжением  
 начальника департаме  
 земельных отноше  
 администрации г. Пер  
 от 16.07.2024  
 № 21-01-03-6555

Департамент земельных отношений  
 администрации города Перми  
 Занесено в муниципальный реестр земель  
 40.15.10  
*[Signature]*

Условные обозначения

-  - Границы земельных участков, сведения о которых содержатся в ЕГРН
-  - Границы кадастровых кварталов
-  - Границы объектов капитального строительства, сведения о которых содержатся в ЕГРН
-  - Границы земельного участка в отношении которого устанавливается публичный сервитут

Сведения о местоположении границ объекта		
1. Система координат МСК-59, зона 2		
Сведения о характерных точках границ объекта		
Обозначение характерных точек границ	Координаты, м	
	X	Y
1	2	3
1	518813.34	2232440.53
2	518815.12	2232444.05
3	518816.99	2232442.80
4	518819.00	2232446.61
5	518793.68	2232459.94
6	518790.50	2232452.53
1	518813.34	2232440.53

**ОПИСАНИЕ МЕСТОПОЛОЖЕНИЯ ГРАНИЦ**

Публичный сервитут с целью складирования строительных и иных материалов, возведения некапитальных строений, сооружений (включая ограждения, бытовки, навесы) и (или) размещение строительной техники, которые необходимы для обеспечения строительства, реконструкции, ремонта инженерных сооружений, объектов транспортной инфраструктуры федерального, регионального или местного значения для объекта:

**Реконструкция платформы ст. Пермь-1**  
(наименование объекта, местоположение границ которого описано (далее - объект)

**Раздел 1**

Сведения об объекте		
№ п/п	Характеристики объекта	Описание характеристик
1	2	3
1	Местоположение объекта	Пермский край, Пермь г
2	Площадь объекта ± величина погрешности определения площади ( $P \pm \Delta P$ ), м <sup>2</sup>	219 ± 5
3	Иные характеристики объекта	1. складирование строительных и иных материалов, возведение некапитальных строений, сооружений (включая ограждения, бытовки, навесы) и (или) размещение строительной техники, которые необходимы для обеспечения строительства, реконструкции, ремонта инженерных сооружений, объектов транспортной инфраструктуры федерального, регионального или местного значения, на срок указанных строительства, реконструкции, ремонта (ст. 39.37 п. 2 Земельного кодекса РФ) 2. Реконструкция платформы ст. Пермь-1

**Раздел 2**

Сведения о местоположении границ объекта					
1. Система координат МСК-59, зона 2					
2. Сведения о характерных точках границ объекта					
Обозначение характерных точек границ	Координаты, м		Метод определения координат характерной точки	Средняя квадратическая погрешность положения характерной точки (M), м	Описание обозначения точки на местности (при наличии)
	X	Y			
1	2	3	4	5	6
1	518813.34	2232440.53	Метод спутниковых геодезических измерений (определений)	0.1	-
2	518815.12	2232444.05	Метод спутниковых геодезических измерений (определений)	0.1	-
3	518816.99	2232442.80	Метод спутниковых геодезических измерений (определений)	0.1	-
4	518819.00	2232446.61	Метод спутниковых геодезических измерений (определений)	0.1	-
5	518793.68	2232459.94	Метод спутниковых	0.1	-

Сведения о местоположении границ объекта					
1. Система координат МСК-59, зона 2					
2. Сведения о характерных точках границ объекта					
Обозначение характерных точек границ	Координаты, м		Метод определения координат характерной точки	Средняя квадратическая погрешность положения характерной точки (M), м	Описание обозначения точки на местности (при наличии)
	X	Y			
			геодезических измерений (определений)		
6	518790.50	2232452.53	Метод спутниковых геодезических измерений (определений)	0.1	-
1	518813.34	2232440.53	Метод спутниковых геодезических измерений (определений)	0.1	-
3. Сведения о характерных точках части (частей) границы объекта					
Обозначение характерных точек части границы	Координаты, м		Метод определения координат характерной точки	Средняя квадратическая погрешность положения характерной точки (M), м	Описание обозначения точки на местности (при наличии)
	X	Y			
1	2	3	4	5	6
-	-	-	-	-	-