





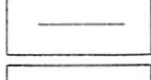


Схема расположения границ публичного сервитута
для эксплуатации объекта электросетевого хозяйства
«КЛ-0,4 кВ РП-98 магазин Чукотская,5»
(наименование объекта)

План границ объекта



Используемые условные знаки и обозначения:

Масштаб 1:500

- | | |
|---|--|
|  1 - обозначение характерной точки границы устанавливаемого публичного сервитута |  - граница устанавливаемого публичного сервитута |
|  - границы земельных участков, попадающих в зону публичного сервитута |  г. Пермь - наименование населенного пункта |
|  - граница кадастрового квартала |  - ось линии, контур объекта |
|  59:01:3810290 - номер кадастрового квартала | |

Занесено в муниципальный реестр
11.06.2024
25 июля 2024
Ахметова С.А.

ГРАФИЧЕСКОЕ ОПИСАНИЕ

местоположения границ населенных пунктов, территориальных зон,
особо охраняемых природных территорий,
зон с особыми условиями использования территории

Публичный сервитут для эксплуатации объекта электросетевого хозяйства «КЛ-0,4 кВ РП-98 магазин Чукотская,5»
(наименование объекта, местоположение границ которого описано (далее - объект))

Раздел 1

Сведения об объекте		
№ п/п	Характеристики объекта	Описание характеристик
1	2	3
1	Местоположение объекта	Российская Федерация, Пермский край, Пермский городской округ, г. Пермь
2	Площадь объекта +/- величина погрешности определения площади (Р+/- Дельта Р)	13 кв.м ± 1 кв.м
3	Иные характеристики объекта	Публичный сервитут устанавливается в целях эксплуатации объекта электросетевого хозяйства «КЛ-0,4 кВ РП-98 магазин Чукотская,5» (согласно ст. 3.6 Федерального закона от 25 октября 2001 г. № 137-ФЗ «О введении в действие Земельного кодекса Российской Федерации»); Срок установления публичного сервитута - сорок девять лет (согласно п.1 ст. 39.45 «Земельного кодекса Российской Федерации»).

