






План границ объекта

земельных отношений
от 18.07.2024 № 21-01-03-6703
администрации г.п.тер.



М 1:250

Условные обозначения:

-  Вновь образованная граница публичного сервитута
-  Кадастровый номер учтенного земельного участка
-  1 • Образуемая точка контура, сведения о которой позволяют однозначно определить ее положение на местности
-  существующая часть границы, имеющихся в ЕГРН сведения о которых достаточны для определения ее местоположения
-  линия проектируемой КЛ

Подпись _____ дата 17.04.2024

департамент земельных отношений
администрации г.п.тер.
Занесено в муниципальную базу данных
6026:5870 Шп
25 июля 2024

Андреева Е.А.

Место для оттиска печати (при наличии) лица, составившего описание местоположения границ объекта

ГРАФИЧЕСКОЕ ОПИСАНИЕ

местоположения границ населенных пунктов, территориальных зон, особо охраняемых природных территорий, зон с особыми условиями использования территории

Публичный сервитут в целях размещения объектов электросетевого хозяйства

(наименование объекта, местоположение границ которого описано (далее - объект))

Раздел 1

Сведения об объекте

№ п/п	Характеристики объекта	Описание характеристик
1	2	3
1.	Местоположение объекта	Пермский край, город Пермь
2.	Площадь объекта +/- величина погрешности определения площади (Р +/- Дельта Р)	1338 +/- 5 м ²
3.	Иные характеристики объекта	Вид объекта реестра границ: Зона с особыми условиями Содержание ограничений использования объектов недвижимости в пределах зоны или территории: Публичный сервитут в целях строительства КЛ 0,4 кВ от РУ 0,4 кВ ТП-7228; Реконструкция РУ 0,4 кВ ТП-7228 (установка оборудования учета э/э) для электроснабжения многоэтажной жилой застройки по адресу: Пермский край, г. Пермь, ул. Архитектора Свизева, дом №48а (кад. номер зем. участка 59:01:4413938:4470) сроком действия 49 лет в интересах Публичное Акционерное Общество «Россети»

Раздел 2

Сведения о местоположении границ объекта

1. Система координат МСК-59

2. Сведения о характерных точках границ объекта

Обозначение характерных точек границ	Координаты, м		Метод определения координат характерной точки	Средняя квадратическая погрешность положения характерной точки (Mт), м	Описание обозначения точки на местности (при наличии)
	X	Y			
1	2	3	4	5	6
1	512247.09	2227589.21	Геодезический метод	0.10	закрепление отсутствует
2	512246.83	2227590.76	Геодезический метод	0.10	закрепление отсутствует
3	512233.16	2227588.31	Геодезический метод	0.10	закрепление отсутствует
4	512233.03	2227590.31	Геодезический метод	0.10	закрепление отсутствует
5	512233.02	2227590.49	Геодезический метод	0.10	закрепление отсутствует
6	512225.81	2227590.82	Геодезический метод	0.10	закрепление отсутствует
7	512209.73	2227585.43	Геодезический метод	0.10	закрепление отсутствует
8	512205.45	2227582.33	Геодезический метод	0.10	закрепление отсутствует
9	512204.85	2227571.59	Геодезический метод	0.10	закрепление отсутствует
10	512205.54	2227567.90	Геодезический метод	0.10	закрепление отсутствует
11	512213.25	2227537.76	Геодезический метод	0.10	закрепление отсутствует
12	512213.12	2227537.73	Геодезический метод	0.10	закрепление отсутствует
13	512225.70	2227475.33	Геодезический метод	0.10	закрепление отсутствует
14	512225.39	2227474.52	Геодезический метод	0.10	закрепление отсутствует
15	512227.73	2227464.36	Геодезический метод	0.10	закрепление отсутствует
16	512232.95	2227465.93	Геодезический метод	0.10	закрепление отсутствует
17	512213.83	2227575.48	Геодезический метод	0.10	закрепление отсутствует
18	512226.09	2227581.10	Геодезический метод	0.10	закрепление отсутствует
19	512226.27	2227585.35	Геодезический метод	0.10	закрепление отсутствует
20	512233.55	2227586.26	Геодезический метод	0.10	закрепление отсутствует
21	512233.46	2227587.77	Геодезический метод	0.10	закрепление отсутствует
1	512247.09	2227589.21	Геодезический метод	0.10	закрепление отсутствует

2. Сведения о характерных точках границ объекта					
Обозначение характерных точек границ	Координаты, м		Метод определения координат характерной точки	Средняя квадратическая погрешность положения характерной точки (Mт), м	Описание обозначения точки на местности (при наличии)
	X	Y			
1	2	3	4	5	6
22	512220.26	2227462.11	Геодезический метод	0.10	закрепление отсутствует
23	512218.82	2227467.81	Геодезический метод	0.10	закрепление отсутствует
24	512201.27	2227462.76	Геодезический метод	0.10	закрепление отсутствует
25	512201.73	2227460.40	Геодезический метод	0.10	закрепление отсутствует
26	512161.00	2227448.90	Геодезический метод	0.10	закрепление отсутствует
27	512160.31	2227451.12	Геодезический метод	0.10	закрепление отсутствует
28	512149.77	2227447.86	Геодезический метод	0.10	закрепление отсутствует
29	512150.50	2227444.50	Геодезический метод	0.10	закрепление отсутствует
30	512202.55	2227456.20	Геодезический метод	0.10	закрепление отсутствует
22	512220.26	2227462.11	Геодезический метод	0.10	закрепление отсутствует
3. Сведения о характерных точках части (частей) границы объекта					
Обозначение характерных точек части границы	Координаты, м		Метод определения координат характерной точки	Средняя квадратическая погрешность положения характерной точки (Mт), м	Описание обозначения точки на местности (при наличии)
	X	Y			
1	2	3	4	5	6
-	-	-	-	-	-

Ратовой Е.Н.
19.06.2024

9

6026:5810

Начальнику Департамента
отношений администрации города Перми

земельных



ПАО "Россети Урал"
ИНН 6671163413
ОГРН 1056604000970
Почтовый адрес:
614016, г. Пермь ул. Камчатовская, 26
Представитель по доверенности
№ПЭ/114-2024 от 01.03.2024 г.
Гачегова Наталья Викторовна

Паспортные данные представителя:
Серия 57 04 № 420220 выдан 20.02.2004 г.
ОВД Ильинского района Пермской области

Место нахождения представителя:
614000, г. Пермь,
Ул. Пермская, 56, оф.209.
Адрес электронной почты:
natali.gachegova@yandex.ru
Контактные телефоны представителя:
+9027985099

Ходатайство об установлении публичного сервитута

1	Администрация города Перми (наименование органа, принимающего решение об установлении публичного сервитута)	
2	Сведения о лице, предоставившем ходатайство об установлении публичного сервитута (далее заявитель):	
2.1	Полное наименование	Публичное Акционерное Общество «Россети»
2.2	Сокращенное наименование	ПАО "Россети Урал"
2.3	Организационно-правовая форма	Публичное акционерное общество
2.4	Почтовый адрес (индекс, субъект Российской Федерации, населенный пункт, улица, дом)	Россия, 620026, Свердловская область, г. Екатеринбург, ул. Мамина -- Сибиряка, 140
2.5	Фактический адрес (индекс, субъект Российской Федерации, населенный пункт, улица, дом)	Россия, 614016, Пермский край, г. Пермь, ул. Камчатовская, 26
2.6	Адрес электронной почты	secretarpges@rosseti-ural.ru
2.7	ОГРН	1056604000970
2.8	ИНН	6671163413
3	Сведения о представителе заявителя	
3.1	Фамилия	Гачегова
3.1	Имя	Наталья
3.1	Отчество	Викторовна
3.2	Адрес электронной почты	natali.gachegova@yandex.ru
3.3	Телефон	89027985099
3.4	Наименование и реквизиты документа, подтверждающего полномочия представителя заявителя	Доверенность №ПЭ/114-2024 от 01.03.2024 г
4	Прошу установить публичный сервитут в отношении земель и (или) земельного(ых) участка(ов) в целях: предусмотренные статьей 39.37 п.1 Земельного кодекса Российской Федерации: подключения (технологического присоединения) к сетям инженерно-технического обеспечения: строительство КЛ 0,4 кВ от РУ 0,4 кВ ТП-7228; Реконструкция РУ 0,4 кВ ТП-7228 (установка оборудования учета э/э) для электроснабжения	

многоэтажной жилой застройки по адресу: Пермский край, г. Пермь, ул. Архитектора Свизева, дом №48а (кад. номер зем. участка 59:01:4413938:4470).		
5	Испрашиваемый срок публичного сервитута	49 лет
6	Срок, в течении которого в соответствии с расчетом заявителя использование земельного участка и (или) расположенного на нем объекта недвижимости в соответствии с их разрешенным использованием будет невозможно или существенно затруднено (при возникновении таких обстоятельств)	нет
7	Обоснование необходимости установления публичного сервитута	Абз. 2 п. 3 ст. 425 ГК РФ установлено общее правило действия договора до предусмотренного в нем момента исполнения обязательства, т.е. вплоть до полного исполнения. Независимо от того, истек или нет срок договора, установлен ли он вообще, договор продолжает действовать до момента полного исполнения всех обязательств.
8	Сведения о правообладателе инженерного сооружения, которое переносится в связи с изъятием земельного участка для государственных или муниципальных нужд в случае, если заявитель не является собственником указанного инженерного сооружения.	---
9	Кадастровые номера земельных участков (при их наличии), в отношении которых испрашивается публичный сервитут и границы которых в установленном порядке внесены в ЕГРН.	59:01:4413938:4470 16 кв м 59:01:0000000:88525 1031 кв м 59:01:4416026:19 291 кв м
10	Вид права, на котором инженерное сооружение принадлежит заявителю (если подано ходатайство об установлении публичного сервитута в целях реконструкции или эксплуатации инженерного сооружения)	собственность
11	Сведения о способах представления результатов рассмотрения ходатайства:	
	В виде электронного документа, который направляется уполномоченным органом заявителю посредством электронной почты	да
	В виде бумажного документа, который заявитель получает непосредственно при личном обращении или посредством почтового обращения	да
12	Документы, прилагаемые к ходатайству	Обоснование необходимости установления публичного сервитута - в 1 экз. на 2 л. Подготовленные в форме электронного документа сведения о границах публичного сервитута, включающие графическое описание местоположения границ публичного сервитута и перечень координат характерных точек этих границ в системе координат.

13	<p>Подтверждено согласие на обработку персональных данных (сбор, систематизацию, накопление, хранение, уточнение (обновление, изменение), использование, распространение (в том числе передача), обезличивание, блокирование, уничтожение персональных данных, а также иных действий, необходимых для обработки персональных данных в соответствии с законодательством Российской Федерации), в том числе в автоматизированном режиме Подтверждаю, что сведения, указанные в настоящем ходатайстве, на дату представления ходатайства достоверны; документы (копии документов) и содержащиеся в них сведения соответствуют требованиям, установленным статьей 39.41 Земельного кодекса Российской Федерации</p>
14	<p>Подтверждаю, что сведения, указанные в настоящем ходатайстве, на дату представления ходатайства достоверны; документы (копии документов) и содержащиеся в них сведения соответствуют требованиям, установленным статьей 39.41 Земельного кодекса Российской Федерации</p>
15	<p>Подпись: _____ Иягочова Н. В. Дата: 18.06.2024</p>
	<p>установленной для ведения Единого государственного реестра недвижимости (пп. 1 п. 5 ст. 39.41 ЗК РФ)</p> <p>Письмо ДЗО г. Пермь №21-01-06-И-7188 от 25.10.2023 - копия в 1 экз. на 3 л.</p> <p>Счет на оплату ТП 430080152 от 30.11.2022 - копия в 1 экз. на 1 л.</p> <p>Хмл-схема на CD-диске</p> <p>Технические условия 43-ТУ-33659 от 29.11.2022 - копия в 1 экз. на 7 л.</p> <p>Договор № 62 на прокладку и эксплуатацию инженерных коммуникаций в границах полосы отвода автомобильных дорог от 06.05.2024</p> <p>Свидетельство о государственной регистрации права 59-Б/И 247375 от 23.04.2014</p> <p>Выписка из ФГИС ЕПРН от 06.05.22 № 99/2022/465736423</p> <p>Платежное поручение 2 от 09.01.2023 - копия в 1 экз. на 1 л.</p> <p>Платежное поручение 7 от 05.12.2022 - копия в 1 экз. на 1 л.</p> <p>Платежное поручение 9 от 15.12.2022 - копия в 1 экз. на 1 л.</p> <p>Паспорт юверенного лица Тагетовой Н.В. - копия в 1 экз. на 1 л.</p> <p>Доверенность № ПТ/114-2024 от 01.03.2024 г. на имя Тагетовой Н.В. - копия в 1 экз. на 1 л.</p> <p>Доверенность № ПТ/503-2023 от 01.04.2023 г. на имя Казакова А.В. - копия в 1 экз. на 10 л.</p> <p>Реквизиты ИАО "Россети" - в 1 экз. на 1 л.</p> <p>Реквизиты ИАО "Россети" - в 1 экз. на 1 л.</p>

Город Пермь, Пермский край.
Первого марта две тысячи двадцать четвертого года.

Публичное акционерное общество «Россети Урал» (сокращенное наименование - ПАО «Россети Урал»), юридический адрес: 620026, Свердловская область, город Екатеринбург, улица Мамина-Сибиряка, д. 140, свидетельство о государственной регистрации юридического лица серия 66 №002017106, выдано Инспекцией ФНС России по Ленинскому району г. Екатеринбурга 28 февраля 2005 года, ОГРН 1056604000970, ИНН 6671163413, в лице **директора филиала «Пермэнерго»** (далее - Филиал) **КОСТЕЦКОГО ВЯЧЕСЛАВА ЮРЬЕВИЧА**, действующего на основании Положения о филиале ПАО «Россети Урал» - «Пермэнерго» от 10.08.2018г., а также доверенности, удостоверенной Игумновой Еленой Михайловной, временно исполняющей обязанности нотариуса Пугачевой Елены Владимировны, нотариальный округ: город Екатеринбург 07 августа 2023 года, зарегистрированной в реестре за №66/289-н/66-2023-2-906 и в соответствии с пунктом 3 статьи 187 Гражданского кодекса РФ, настоящей доверенностью уполномочивает:

ГАЧЕГОВУ НАТАЛЬЮ ВИКТОРОВНУ, паспорт гражданина Российской Федерации 5704 420220 выдан 20.02.2004 г. отделом внутренних дел Ильинского района Пермской области, код подразделения 592-019, место регистрации: город Пермь, ул. Бульвар Гагарина, д. 83, кв. 11, осуществлять от имени ПАО «Россети Урал» следующие действия:

- представлять интересы ПАО «Россети Урал» в органах государственной власти и местного самоуправления, в КГАУ «Управление государственной экспертизы Пермского края», в Краевом государственном бюджетном учреждении «Управление автомобильных дорог и транспорта» Пермского края, в Федеральной службе государственной регистрации, кадастра и картографии (Росреестре) по Пермскому краю и ее управлениях и иных территориальных органах, в органах по земельным ресурсам и землеустройству, организациях, предприятиях, независимо от их организационно-правовой формы, по вопросам получения разрешительной документации на строительство (реконструкцию) и ввод в эксплуатацию объектов электросетевого хозяйства, включая право получать в указанных органах, учреждениях, организациях, предприятиях необходимые документы, подписывать заявления, запросы и иные документы по требованию вышеперечисленных органов, необходимых для реализации прав, оговоренных настоящей доверенностью;

- представлять интересы ПАО «Россети Урал» в Министерстве по управлению имуществом и градостроительной деятельности Пермского края, Министерстве природных ресурсов, лесного хозяйства и экологии Пермского края по вопросам, связанным с проведением процедуры рассмотрения, согласованием и утверждения документации по планировке территории, проекта освоения лесов; а также по вопросам получения копий приказов Министерства об утверждении документации по планировке территории, получения исходно-разрешительной документации необходимой для производства работ и получения разрешения на строительство (реконструкцию) и ввода в эксплуатацию объектов электросетевого хозяйства с правом подписания и подачи заявлений, справок и иных документов, а также получений ответов, иных документов;

- подавать заявления в уполномоченные органы на согласование, утверждение и выдачу схем расположения земельного участка на кадастровом плане или кадастровой карте соответствующей территории; обращаться с заявлением в уполномоченные органы за предварительным согласованием предоставления земельных участков;

- подавать в уполномоченные органы государственной власти, органы местного самоуправления и иные территориальные органы заявления на выдачу решения о размещении объектов (без предоставления земельных участков и установления сервитутов), на установление публичных сервитутов, на заключение сервитутов, договоров аренды и заявления о предварительном согласовании предоставления земельного участка, с последующим правом получения документов;

- осуществлять в интересах ПАО «Россети Урал» иные действия, связанные с выполнением настоящего поручения в рамках предоставленных настоящей доверенностью полномочий.

Настоящая доверенность выдана в городе Урале в количестве *тридцать первое* декабря две тысячи двадцать четвертого года, без права передоверия.

Директор филиала
ПАО «Россети Урал» - «Пермэнерго»



КОПИЯ ВЕРНА
СПЕЦИАЛИСТ МФЦ
ХАНОВА Т.А.
ДАТА 18 ИЮН 2024
Handwritten signature

Костецкий Вячеслав Юрьевич

Копия ВЕРНА
СНЕЦНАГИСТ М.Ф.И.
ХАНОВА Т.А.
18.10.2017
DATA
MOM

В Перинatalном центре
№ 483
11
Снецнагица

СЧЕТ С
РЕГИСТРАЦИОННОМ
№ 11
18.10.2017

ОАО «Сбербанк России»
г. Красноярск
18.10.2017

590-025
11
18.10.2017

57 04 420220

РОССИЙСКАЯ ФЕДЕРАЦИЯ
ОТДЕЛОМ ВНУТРЕННИХ ДЕЛ
ИЛЬИНСКОГО РАЙОНА
ПЕРМСКОЙ ОБЛАСТИ

20.02.2004
592-019



Министр
Анжела Владимировна
Снецнагица

57 04 420220

ГАЧЕГОВА

НАТАЛЬЯ
ВИКТОРОВНА
ЖЕН
07.11.1981
С. МЕЛЬНИКОВО
ШЕГАРСКОГО РАЙОНА
ТОМСКОЙ ОБЛАСТИ

