

Схема расположения границ публичного сервитута
для эксплуатации объекта электросетевого хозяйства
КЛ-6КВ БКТП-2225 - СМ В СТ.КЛ-6КВ АТС-1 ПС ГРАЧЕВА;
КЛ-6КВ БКТП-2225 - СМ В СТ.КЛ-6КВ АТС-2 ПС ГРАЧЕВА
(наименование объекта)








Администрации г. Перм.
от 18.07.2024
№ 21-01-03-6716

План границ объекта



Используемые условные знаки и обозначения:

Масштаб 1:500

- | | | | |
|---|---|---|---|
|  1 | - обозначение характерной точки границы устанавливаемого публичного сервитута |  | - граница устанавливаемого публичного сервитута |
|  | - границы земельных участков, попадающих в зону публичного сервитута |  | г. Пермь - наименование населенного пункта |
|  | - граница кадастрового квартала |  | - ось линии, контур объекта |
|  59:01:3810290 | - номер кадастрового квартала | | |

Администрация города Перми
Замесило в муниципальном реестре земель
1088:13ПС
18.07.2024

схема на 2 л.

О.Л. Теплых

ГРАФИЧЕСКОЕ ОПИСАНИЕ

местоположения границ населенных пунктов, территориальных зон,
особо охраняемых природных территорий,
зон с особыми условиями использования территории

Публичный сервитут для эксплуатации объекта электросетевого хозяйства «КЛ-6КВ БКТП-2225 - СМ В СТ.КЛ-6КВ АТС-1 ПС ГРАЧЕВА; КЛ-6КВ БКТП-2225 - СМ В СТ.КЛ-6КВ АТС-2 ПС ГРАЧЕВА»
(наименование объекта, местоположение границ которого описано (далее - объект))

Раздел 1

Сведения об объекте		
№ п/п	Характеристики объекта	Описание характеристик
1	2	3
1	Местоположение объекта	Российская Федерация, Пермский край, Пермский городской округ, г. Пермь
2	Площадь объекта +/- величина погрешности определения площади (Р+/- Дельта Р)	57 кв.м ± 2 кв.м
3	Иные характеристики объекта	Публичный сервитут устанавливается в целях эксплуатации объекта электросетевого хозяйства «КЛ-6КВ БКТП-2225 - СМ В СТ.КЛ-6КВ АТС-1 ПС ГРАЧЕВА; КЛ-6КВ БКТП-2225 - СМ В СТ.КЛ-6КВ АТС-2 ПС ГРАЧЕВА» (согласно п.1 ст. 39.37 «Земельного кодекса Российской Федерации» от 25.10.2001 г. №136-ФЗ (далее – ЗК РФ); Срок установления публичного сервитута - сорок девять лет (согласно п.1 ст. 39.45 ЗК РФ).

Раздел 2

Сведения о местоположении границ объекта					
1. Система координат <u>МСК-59. зона 2</u>					
2. Сведения о характерных точках границ объекта					
Обозначение характерных точек границ	Координаты, м		Метод определения координат характерной точки	Средняя квадратическая погрешность положения характерной точки (M _i), м	Описание обозначения точки на местности (при наличии)
	X	Y			
1	2	3	4	5	6
1	519548.94	2235230.75	Метод спутниковых геодезических измерений (определений)	0.10	-
2	519534.60	2235242.19	Метод спутниковых геодезических измерений (определений)	0.10	-
3	519529.07	2235236.88	Метод спутниковых геодезических измерений (определений)	0.10	-
4	519527.03	2235237.27	Метод спутниковых геодезических измерений (определений)	0.10	-
5	519526.64	2235235.21	Метод спутниковых геодезических измерений (определений)	0.10	-
6	519529.74	2235234.63	Метод спутниковых геодезических измерений (определений)	0.10	-
7	519534.73	2235239.40	Метод спутниковых геодезических измерений (определений)	0.10	-
8	519547.63	2235229.10	Метод спутниковых геодезических измерений (определений)	0.10	-
1	519548.94	2235230.75	Метод спутниковых геодезических измерений (определений)	0.10	-
3. Сведения о характерных точках части (частей) границы объекта					
Обозначение характерных точек части границы	Координаты, м		Метод определения координат характерной точки	Средняя квадратическая погрешность положения характерной точки (M _i), м	Описание обозначения точки на местности (при наличии)
	X	Y			
1	2	3	4	5	6
-	-	-	-	-	-