

Схема расположения границ публичного сервитута  
для эксплуатации объекта электросетевого хозяйства

КЛ-0,4 кВ Автосервис от ТП-1517  
(наименование объекта)







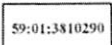
администрации г. Перм  
от 09.08.2024  
№ 21-01-03-7339

План границ объекта



Используемые условные знаки и обозначения:

Масштаб 1:500

- |   |   |
|---|---|
|  1 - обозначение характерной точки границы устанавливаемого публичного сервитута |  - граница устанавливаемого публичного сервитута |
|  - границы земельных участков, попадающих в зону публичного сервитута            |  г. Пермь - наименование населенного пункта      |
|  - граница кадастрового квартала   |  - ось линии, контур объекта                     |
|  59:01:3810290 - номер кадастрового квартала                                     |   |

Департамент земельных отношений  
администрации города Перми  
Занесено в муниципальный реестр земель  
3127.35 ПС  
08 08 2024

Стефанов, мед. 2 Л.

О.Л. Теплых

## ГРАФИЧЕСКОЕ ОПИСАНИЕ

местоположения границ населенных пунктов, территориальных зон,  
особо охраняемых природных территорий,  
зон с особыми условиями использования территории

Публичный сервитут для эксплуатации объекта электросетевого хозяйства «КЛ-0,4 кВ Автосервис от ТП-1517»  
(наименование объекта, местоположение границ которого описано (далее - объект))

### Раздел 1

Сведения об объекте		
№ п/п	Характеристики объекта	Описание характеристик
1	2	3
1	Местоположение объекта	Российская Федерация, Пермский край, Пермский городской округ, г. Пермь
2	Площадь объекта +/- величина погрешности определения площади (P+/- Дельта P)	24 кв.м ± 1 кв.м
3	Иные характеристики объекта	Публичный сервитут устанавливается в целях эксплуатации объекта электросетевого хозяйства «КЛ-0,4 кВ Автосервис от ТП-1517» (согласно п.1 ст. 39.37 «Земельного кодекса Российской Федерации» от 25.10.2001 г. №136-ФЗ (далее – ЗК РФ); Срок установления публичного сервитута - сорок девять лет (согласно п.1 ст. 39.45 ЗК РФ).

**Раздел 2**

Сведения о местоположении границ объекта					
1. Система координат <u>МСК-59, зона 2</u>					
2. Сведения о характерных точках границ объекта					
Обозначение характерных точек границ	Координаты, м		Метод определения координат характерной точки	Средняя квадратическая погрешность положения характерной точки (M), м	Описание обозначения точки на местности (при наличии)
	X	Y			
1	2	3	4	5	6
1	520347.48	2218327.40	Метод спутниковых геодезических измерений (определений)	0.10	-
2	520346.96	2218329.33	Метод спутниковых геодезических измерений (определений)	0.10	-
3	520341.11	2218327.77	Метод спутниковых геодезических измерений (определений)	0.10	-
4	520337.61	2218322.15	Метод спутниковых геодезических измерений (определений)	0.10	-
5	520339.32	2218321.10	Метод спутниковых геодезических измерений (определений)	0.10	-
6	520342.39	2218326.04	Метод спутниковых геодезических измерений (определений)	0.10	-
1	520347.48	2218327.40	Метод спутниковых геодезических измерений (определений)	0.10	-
3. Сведения о характерных точках части (частей) границы объекта					
Обозначение характерных точек части границы	Координаты, м		Метод определения координат характерной точки	Средняя квадратическая погрешность положения характерной точки (M), м	Описание обозначения точки на местности (при наличии)
	X	Y			
1	2	3	4	5	6
-	-	-	-	-	-