






Раздел 4  
План границ объекта

земельных отношений  
от 16.08.2024 № 21-01-03-7520  
администрации г. Перми



Масштаб 1:1 000

Используемые условные знаки и обозначения:

-  - Граница публичного сервитута
-  - Характерная точка публичного сервитута
-  - Существующая часть границы, имеющиеся в ГКН сведения о которой достаточны для определения ее местоположения
-  - Границы кадастрового деления
-  - Границы территориальных зон и зон с особыми условиями использования территорий

Департамент земельных отношений  
администрации города Перми  
Занесено в муниципальный реестр земель  
12 1080:46 ПС 08 20 24

Давыдова Е.Н.

Подпись



Дата « 18 » июня 20 24 г.

Место для оттиска печати (при наличии) лица, составившего описание местоположения границ объекта



**ГРАФИЧЕСКОЕ ОПИСАНИЕ**  
**местоположения границ населенных пунктов, территориальных**  
**зон, особо охраняемых природных территорий, зон с особыми**  
**условиями использования территории**

**Зона публичного сервитута для размещения объекта: ЦТП с кадастровым номером 59:01:4311080:476**

(наименование объекта, местоположение границ которого описано (далее - объект))

**Раздел 1**

<b>Сведения об объекте</b>		
<b>№ п/п</b>	<b>Характеристики объекта</b>	<b>Описание характеристик</b>
<b>1</b>	<b>2</b>	<b>3</b>
1	Местоположение объекта	Пермский край, Пермский г.о., Пермь г
2	Площадь объекта ± величина погрешности определения площади (P ± ΔP)	—
3	Иные характеристики объекта	Вид объекта реестра границ: Зона с особыми условиями использования территории Вид объекта по документу: Зона публичного сервитута Содержание ограничений использования объектов недвижимости в пределах зоны или территории: Публичный сервитут в целях организации теплоснабжения, для эксплуатации объекта: ЦТП с кадастровым номером 59:01:4311080:476 Наименование охраняемого объекта: ЦТП с кадастровым номером 59:01:4311080:476

**Раздел 2**

**Сведения о местоположении границ объекта**

**1. Система координат МСК-59, зона 2**

**2. Сведения о характерных точках границ объекта**

Обозначение характерных точек границ	Координаты, м		Метод определения координат характерной точки	Средняя квадратическая погрешность положения характерной точки (Mt), м	Описание обозначения точки на местности (при наличии)
	X	Y			
1	2	3	4	5	6
1	519 683,47	2 235 690,19	Метод спутниковых геодезических измерений (определений)	0,10	—
2	519 679,22	2 235 683,96		0,10	
3	519 691,26	2 235 675,31		0,10	
4	519 692,86	2 235 677,57		0,10	
5	519 698,22	2 235 673,80		0,10	
6	519 712,07	2 235 694,81		0,10	
7	519 694,87	2 235 706,89		0,10	
1	519 683,47	2 235 690,19		0,10	

**3. Сведения о характерных точках части (частей) границы объекта**

1	2	3	4	5	6
—	—	—	—	—	—

**ТЕКСТОВОЕ ОПИСАНИЕ**  
**местоположения границ населенных пунктов, территориальных зон**

Прохождение границы		Описание прохождения границы
от точки	до точки	
1	2	3
—	—	—