

Место для отписки печати (при наличии) лица, составившего описание местоположения границ объекта



Подпись _____ Дата « 18 » июня 20 24 г.

- Границы территориальных зон и зон с особыми условиями использования территории
- Границы кадастрового деления

- Существующая часть границы, имеющаяся в КН сведениях о которой достаточны для определения ее местоположения

- Характерная точка публичного сервитута

- Граница публичного сервитута

Используемые условные знаки и обозначения:

Департамент земельных отношений администрации города Перми
Занесено в муниципальный реестр земель
1760:03/11
« 14 » 08 20 24 г.
Составил И.В. Н.А.

Масштаб 1:1 000



План границ объекта

№ 21-01-03-4557

Раздел 4

от 16.08.2024

ГОРОДА ПЕРМИ
ДЕПАРТАМЕНТА ЗЕМЕЛЬНЫХ
ОТНОШЕНИЙ АДМИНИСТРАЦИИ

РАСПОРЯЖЕНИЕМ НАЧАЛЬНИКА

ГРАФИЧЕСКОЕ ОПИСАНИЕ

местоположения границ населенных пунктов, территориальных зон, особо охраняемых природных территорий, зон с особыми условиями использования территории

Зона публичного сервитута для размещения объекта: ЦТП с кадастровым номером 59:01:4311760:42

(наименование объекта, местоположение границ которого описано (далее - объект))

Раздел 1

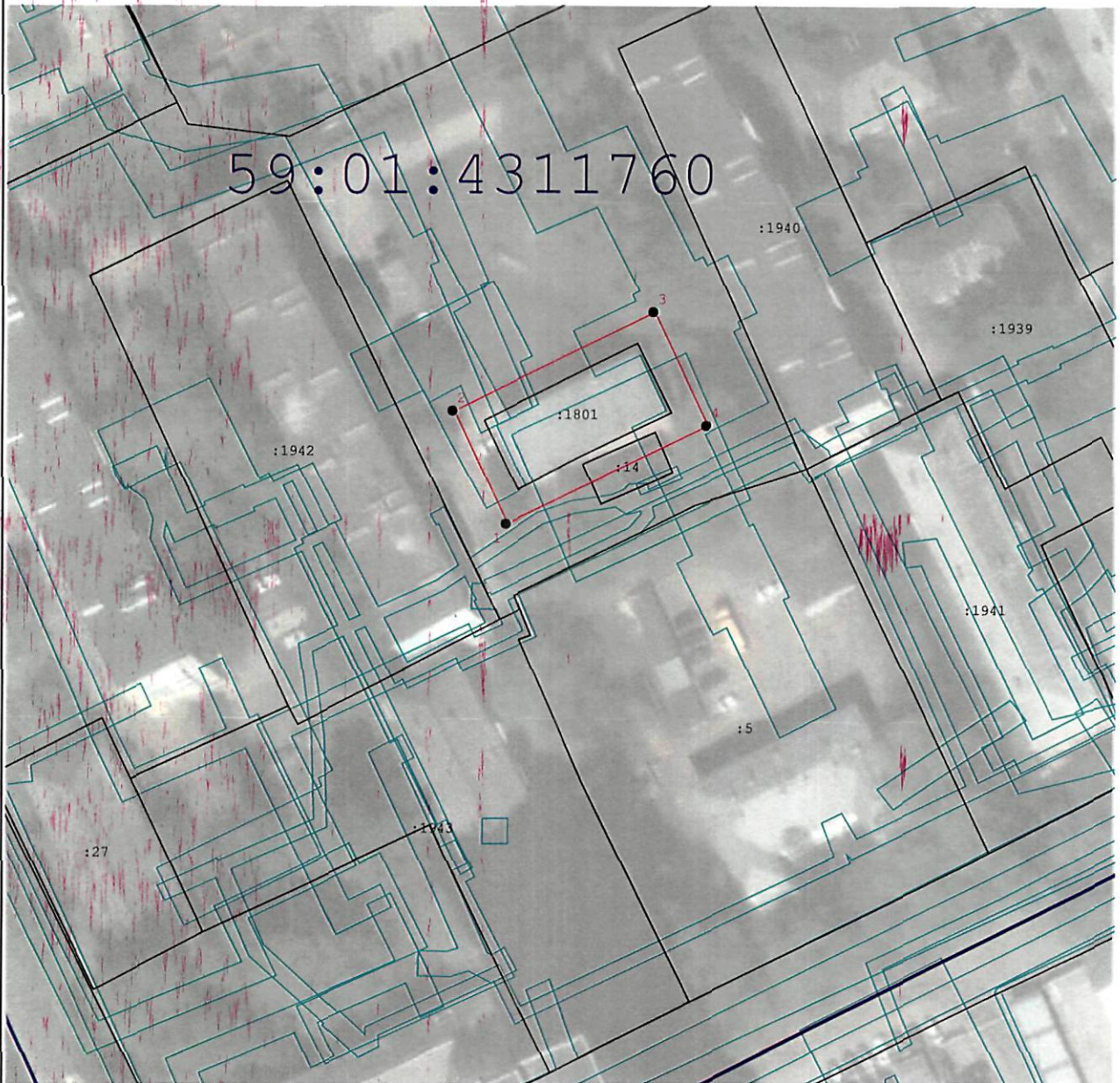
Сведения об объекте

№ п/п	Характеристики объекта	Описание характеристик
1	2	3
1	Местоположение объекта	Пермский край, Пермский г.о., Пермь г
2	Площадь объекта ± величина погрешности определения площади ($P \pm \Delta P$)	—
3	Иные характеристики объекта	Вид объекта реестра границ: Зона с особыми условиями использования территории Вид объекта по документу: Зона публичного сервитута Содержание ограничений использования объектов недвижимости в пределах зоны или территории: Публичный сервитут в целях организации теплоснабжения, для эксплуатации объекта: ЦТП с кадастровым номером 59:01:4311760:42 Наименование охраняемого объекта: ЦТП с кадастровым номером 59:01:4311760:42

Раздел 2






Сведения о местоположении границ объекта					
1. Система координат		МСК-59, зона 2			
2. Сведения о характерных точках границ объекта					
Обозначение характерных точек границ	Координаты, м		Метод определения координат характерной точки	Средняя квадратическая погрешность положения характерной точки (M _t), м	Описание обозначения точки на местности (при наличии)
	X	Y			
1	2	3	4	5	6
1	516 595,72	2 235 471,80	Метод спутниковых геодезических измерений (определений)	0,10	—
2	516 613,44	2 235 463,46		0,10	
3	516 628,94	2 235 494,88		0,10	
4	516 611,10	2 235 503,34		0,10	
1	516 595,72	2 235 471,80		0,10	
1	516 595,72	2 235 471,80		0,10	
3. Сведения о характерных точках части (частей) границы объекта					
1	2	3	4	5	6
—	—	—	—	—	—

Раздел 4
План границ объекта



Масштаб 1:1 000

Используемые условные знаки и обозначения:

-  - Граница публичного сервитута
-  - Характерная точка публичного сервитута
-  - Существующая часть границы, имеющиеся в ГКН сведения о которой достаточны для определения ее местоположения
-  - Границы кадастрового деления
-  - Границы территориальных зон и зон с особыми условиями использования территорий

Подпись _____



Дата « 18 » июня 20 24 г.

Место для оттиска печати (при наличии) лица, составившего описание местоположения границ объекта

ТЕКСТОВОЕ ОПИСАНИЕ**местоположения границ населенных пунктов, территориальных зон**

Прохождение границы		Описание прохождения границы
от точки	до точки	
1	2	3
—	—	—