

Схема расположения границ публичного сервитута

начальника департамента
земельных отношений
администрации г. Перми
от 20.08.2024
№ 21-01-02-7610


Объект: Газопровод низкого давления до границ земельного участка по адресу: Пермский край, г.Пермь, Орджоникидзевский район, мкр. Свободный, дом № 4
Местоположение: Пермский край, г.Пермь, Орджоникидзевский район, мкр. Свободный;
Площадь земель или части земельного участка: 792 м² (в т.ч. 59:01:2912502:5= 101,74 кв.м., 59:01:2912502:13= 207,80 кв.м., 59:01:2912502:8= 194,45 кв.м., 59:01:2912502:10= 288,11 кв.м.)
Категория земель: земли населенных пунктов;
Вид разрешенного использования: -

Каталог координат, м

Система координат: МСК-59, зона 2
Метод определения координат - Геодезический

№ точки границы	X	Y	Средняя квадратическая погрешность положения характерной точки (М), м
1	527401.52	2234954.89	0.10
2	527396.55	2234950.87	0.10
3	527422.72	2234918.79	0.10
4	527425.84	2234914.96	0.10
5	527412.70	2234904.72	0.10
6	527389.25	2234886.47	0.10
7	527378.45	2234878.06	0.10
8	527383.03	2234872.03	0.10
9	527393.67	2234880.68	0.10
10	527416.86	2234899.51	0.10
11	527435.91	2234914.98	0.10
12	527428.62	2234923.44	0.10
1	527401.52	2234954.89	0.10

- Граница 1-2 – земли общего пользования;
- Граница 2-7 – земельный участок с кадастровым номером 59:01:2912502:1;
- Граница 7-9 – земельный участок с кадастровым номером 59:01:2912502:5;
- Граница 9-10 – земельный участок с кадастровым номером 59:01:2912502:13;
- Граница 10-12 – земельный участок с кадастровым номером 59:01:2912502:8;
- Граница 12-1 – земельный участок с кадастровым номером 59:01:2912502:10.




Масштаб 1:1000

Условные обозначения:



Зоны с особыми условиями использования территории, сведения о которых внесены в ЕГРН



Границы и номер объектов капитального строительства, сведения о которых внесены в ЕГРН




Обозначение характерной точки проектной границы публичного сервитута



Границы и номер земельных участков, сведения о которых внесены в ЕГРН



Граница кадастрового квартала



Номер кадастрового квартала

Проектные границы публичного сервитута

Департамент земельных отношений
администрации города Перми
Занесено в муниципальный реестр земель
20.08.2024
14 08 2024
Степанова И.И.

Заявитель:

Порубов
(подпись, расшифровка подписи)
МП (для юридических лиц и индивидуальных предпринимателей)

А.К. Порубов