




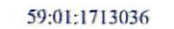

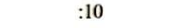

Публичный сервитут Тепловая трасса
Схема расположения границ публичного сервитута

от 22.08.2024
№ 21-01-03-7419



Масштаб 1:1000

Используемые условные знаки и обозначения:

-  - границы публичного сервитута
-  - трасса трубопровода
-  - границы кадастрового квартала
-  - кадастровый номер квартала
-  - границы учтенного земельного участка
-  - кадастровый номер земельного участка
-  - характерная точка границы

Департамент земельных отношений
администрации города Перми
Занесено в муниципальный реестр земель

1437.43ПС
20 08 2024

Степанова И.В.

О.Л. Теплых

**ОПИСАНИЕ МЕСТОПОЛОЖЕНИЯ ГРАНИЦ ПУБЛИЧНОГО СЕРВИТУТА
ПО ОБЪЕКТУ****Тепловая трасса
Пермский край, г. Пермь
(наименование объекта)****Сведения о местоположении границ объекта****1. Система координат МСК-59 (зона 2)****2. Сведения о характерных точках границ объекта**

Обозначение характерных точек границ	Координаты, м		Метод определения координат и средняя квадратическая погрешность положения характерной точки (M _t), м	Описание закрепления точки на местности (при наличии)
	X	Y		
1	2	3	4	5
1	518917.49	2234288.89	Геодезический метод; M _t =0.1	-
2	518927	2234309.62	Геодезический метод; M _t =0.1	-
3	518928.87	2234308.76	Геодезический метод; M _t =0.1	-
4	518934.89	2234322.17	Геодезический метод; M _t =0.1	-
5	518933.13	2234322.98	Геодезический метод; M _t =0.1	-
6	518937.83	2234333.23	Геодезический метод; M _t =0.1	-
7	518938.6	2234332.87	Геодезический метод; M _t =0.1	-
8	518943.87	2234344.25	Геодезический метод; M _t =0.1	-
9	518932.41	2234349.58	Геодезический метод; M _t =0.1	-
10	518927.12	2234338.22	Геодезический метод; M _t =0.1	-
11	518927.95	2234337.83	Геодезический метод; M _t =0.1	-
12	518921.64	2234324.07	Геодезический метод; M _t =0.1	-
13	518907.58	2234293.44	Геодезический метод; M _t =0.1	-
1	518917.49	2234288.89	Геодезический метод; M _t =0.1	-