








Публичный сервитут теплотрассы
Схема расположения границ публичного сервитута



Масштаб 1:2000

Используемые условные знаки и обозначения:

-  - границы публичного сервитута
-  - трасса трубопровода
-  - границы кадастрового квартала
-  - кадастровый номер квартала
-  - границы учтенного земельного участка
-  - кадастровый номер земельного участка
-  - характерная точка границы

Департамент земельных отношений
администрации города Перми
Занесено в муниципальный реестр земель
125.507С
« 08 » 2024г.

Схема расположения листов

2 1

Степанов И.И.

О.Л. Теплых

Публичный сервитут теплотрасса
Схема расположения границ публичного сервитута



Масштаб 1:1000

- Используемые условные знаки и обозначения:
- границы публичного сервитута
 - трасса трубопровода
 - границы кадастрового квартала
 - кадастровый номер квартала
 - границы учетного земельного участка
 - кадастровый номер земельного участка
 - характерная точка границы

Схема расположения листов



Публичный сервитут теплотрасса Схема расположения границ публичного сервитута



Масштаб 1:1000

- Используемые условные знаки и обозначения:
- границы публичного сервитута
 - трасса трубопровода
 - границы кадастрового квартала
 - кадастровый номер квартала
 - границы учтенного земельного участка
 - кадастровый номер земельного участка
 - характерная точка границы

Схема расположения листов



**ОПИСАНИЕ МЕСТОПОЛОЖЕНИЯ ГРАНИЦ ПУБЛИЧНОГО СЕРВИТУТА ПО
ОБЪЕКТУ Тепловая трасса
ПЕРМСКИЙ КРАЙ, Г. ПЕРМЬ
(НАИМЕНОВАНИЕ ОБЪЕКТА)**

Сведения о местоположении границ объекта

1. Система координат МСК-59(зона 2)

2. Сведения о характерных точках границ объекта

Обозначение характерных точек границ	Координаты, м		Метод определения координат и средняя квадратическая погрешность положения характерной точки (M _t), м	Описание закрепления точки на местности (при наличии)
	X	Y		
1	2	3	4	5
1	517902.08	2232798.75	Геодезический метод; M _t =0.1	-
2	517894.46	2232804.19	Геодезический метод; M _t =0.1	-
3	517896.77	2232808.46	Геодезический метод; M _t =0.1	-
4	517893.86	2232810.02	Геодезический метод; M _t =0.1	-
5	517897.92	2232818.03	Геодезический метод; M _t =0.1	-
6	517889.73	2232822.45	Геодезический метод; M _t =0.1	-
7	517883.16	2232810.30	Геодезический метод; M _t =0.1	-
8	517884.54	2232809.54	Геодезический метод; M _t =0.1	-
9	517880.61	2232801.75	Геодезический метод; M _t =0.1	-
10	517888.85	2232795.88	Геодезический метод; M _t =0.1	-
11	517875.55	2232772.91	Геодезический метод; M _t =0.1	-
12	517872.12	2232774.88	Геодезический метод; M _t =0.1	-
13	517865.25	2232764.02	Геодезический метод; M _t =0.1	-
14	517869.10	2232761.79	Геодезический метод; M _t =0.1	-
15	517866.46	2232757.11	Геодезический метод; M _t =0.1	-
16	517866.56	2232750.41	Геодезический метод; M _t =0.1	-
17	517865.88	2232726.03	Геодезический метод; M _t =0.1	-
18	517864.48	2232707.34	Геодезический метод; M _t =0.1	-
19	517862.44	2232702.02	Геодезический метод; M _t =0.1	-
20	517850.29	2232706.92	Геодезический метод; M _t =0.1	-
21	517849.16	2232704.00	Геодезический метод; M _t =0.1	-
22	517842.29	2232706.34	Геодезический метод; M _t =0.1	-
23	517832.32	2232686.18	Геодезический метод; M _t =0.1	-
24	517823.73	2232690.29	Геодезический метод; M _t =0.1	-
25	517809.05	2232656.98	Геодезический метод; M _t =0.1	-
26	517785.53	2232609.71	Геодезический метод; M _t =0.1	-
27	517794.88	2232604.84	Геодезический метод; M _t =0.1	-
28	517795.85	2232606.73	Геодезический метод; M _t =0.1	-

1	2	3	4	5
29	517806.61	2232601.25	Геодезический метод; Mt=0.1	-
30	517794.07	2232577.36	Геодезический метод; Mt=0.1	-
31	517790.21	2232579.29	Геодезический метод; Mt=0.1	-
32	517786.69	2232572.16	Геодезический метод; Mt=0.1	-
33	517787.21	2232571.90	Геодезический метод; Mt=0.1	-
34	517777.22	2232553.04	Геодезический метод; Mt=0.1	-
35	517838.92	2232522.71	Геодезический метод; Mt=0.1	-
36	517838.61	2232522.13	Геодезический метод; Mt=0.1	-
37	517840.55	2232521.11	Геодезический метод; Mt=0.1	-
38	517821.22	2232481.95	Геодезический метод; Mt=0.1	-
39	517830.17	2232477.20	Геодезический метод; Mt=0.1	-
40	517823.21	2232464.17	Геодезический метод; Mt=0.1	-
41	517821.69	2232464.98	Геодезический метод; Mt=0.1	-
42	517815.10	2232452.64	Геодезический метод; Mt=0.1	-
43	517816.67	2232451.81	Геодезический метод; Mt=0.1	-
44	517783.47	2232388.34	Геодезический метод; Mt=0.1	-
45	517781.53	2232389.28	Геодезический метод; Mt=0.1	-
46	517773.89	2232373.54	Геодезический метод; Mt=0.1	-
47	517775.35	2232372.83	Геодезический метод; Mt=0.1	-
48	517753.63	2232331.38	Геодезический метод; Mt=0.1	-
49	517752.62	2232331.96	Геодезический метод; Mt=0.1	-
50	517746.00	2232320.69	Геодезический метод; Mt=0.1	-
51	517747.56	2232319.77	Геодезический метод; Mt=0.1	-
52	517681.75	2232193.05	Геодезический метод; Mt=0.1	-
53	517680.61	2232193.75	Геодезический метод; Mt=0.1	-
54	517672.90	2232180.75	Геодезический метод; Mt=0.1	-
55	517674.52	2232179.79	Геодезический метод; Mt=0.1	-
56	517659.41	2232153.34	Геодезический метод; Mt=0.1	-
57	517656.80	2232154.73	Геодезический метод; Mt=0.1	-
58	517649.55	2232140.98	Геодезический метод; Mt=0.1	-
59	517663.29	2232133.73	Геодезический метод; Mt=0.1	-
60	517670.54	2232147.48	Геодезический метод; Mt=0.1	-
61	517668.28	2232148.68	Геодезический метод; Mt=0.1	-
62	517683.13	2232174.68	Геодезический метод; Mt=0.1	-
63	517685.19	2232173.44	Геодезический метод; Mt=0.1	-
64	517686.72	2232176.02	Геодезический метод; Mt=0.1	-
65	517694.72	2232171.83	Геодезический метод; Mt=0.1	-
66	517712.28	2232163.75	Геодезический метод; Mt=0.1	-
67	517716.84	2232174.73	Геодезический метод; Mt=0.1	-

1	2	3	4	5
68	517718.62	2232174.25	Геодезический метод; Mt=0.1	-
69	517719.47	2232177.38	Геодезический метод; Mt=0.1	-
70	517724.40	2232178.25	Геодезический метод; Mt=0.1	-
71	517744.95	2232178.69	Геодезический метод; Mt=0.1	-
72	517744.95	2232176.74	Геодезический метод; Mt=0.1	-
73	517758.33	2232176.74	Геодезический метод; Mt=0.1	-
74	517758.33	2232180.75	Геодезический метод; Mt=0.1	-
75	517760.68	2232181.48	Геодезический метод; Mt=0.1	-
76	517773.85	2232203.50	Геодезический метод; Mt=0.1	-
77	517774.80	2232202.94	Геодезический метод; Mt=0.1	-
78	517782.05	2232215.40	Геодезический метод; Mt=0.1	-
79	517781.18	2232215.92	Геодезический метод; Mt=0.1	-
80	517789.42	2232230.02	Геодезический метод; Mt=0.1	-
81	517796.50	2232226.54	Геодезический метод; Mt=0.1	-
82	517795.66	2232225.06	Геодезический метод; Mt=0.1	-
83	517807.43	2232218.40	Геодезический метод; Mt=0.1	-
84	517814.41	2232230.75	Геодезический метод; Mt=0.1	-
85	517802.64	2232237.40	Геодезический метод; Mt=0.1	-
86	517801.43	2232235.25	Геодезический метод; Mt=0.1	-
87	517785.48	2232243.10	Геодезический метод; Mt=0.1	-
88	517772.54	2232220.94	Геодезический метод; Mt=0.1	-
89	517771.67	2232221.45	Геодезический метод; Mt=0.1	-
90	517764.41	2232208.98	Геодезический метод; Mt=0.1	-
91	517765.21	2232208.52	Геодезический метод; Mt=0.1	-
92	517754.67	2232190.92	Геодезический метод; Mt=0.1	-
93	517744.95	2232190.93	Геодезический метод; Mt=0.1	-
94	517744.97	2232188.71	Геодезический метод; Mt=0.1	-
95	517723.41	2232188.23	Геодезический метод; Mt=0.1	-
96	517717.67	2232187.21	Геодезический метод; Mt=0.1	-
97	517709.44	2232189.58	Геодезический метод; Mt=0.1	-
98	517706.10	2232177.59	Геодезический метод; Mt=0.1	-
99	517699.14	2232180.81	Геодезический метод; Mt=0.1	-
100	517691.84	2232184.63	Геодезический метод; Mt=0.1	-
101	517692.91	2232186.44	Геодезический метод; Mt=0.1	-
102	517690.36	2232187.96	Геодезический метод; Mt=0.1	-
103	517756.21	2232314.70	Геодезический метод; Mt=0.1	-
104	517757.21	2232314.12	Геодезический метод; Mt=0.1	-
105	517763.84	2232325.39	Геодезический метод; Mt=0.1	-
106	517762.27	2232326.31	Геодезический метод; Mt=0.1	-

1	2	3	4	5
107	517784.35	2232368.46	Геодезический метод; Mt=0.1	-
108	517786.31	2232367.51	Геодезический метод; Mt=0.1	-
109	517793.95	2232383.25	Геодезический метод; Mt=0.1	-
110	517792.47	2232383.96	Геодезический метод; Mt=0.1	-
111	517825.50	2232447.09	Геодезический метод; Mt=0.1	-
112	517827.01	2232446.29	Геодезический метод; Mt=0.1	-
113	517833.59	2232458.62	Геодезический метод; Mt=0.1	-
114	517832.04	2232459.46	Геодезический метод; Mt=0.1	-
115	517843.71	2232481.33	Геодезический метод; Mt=0.1	-
116	517834.49	2232486.23	Геодезический метод; Mt=0.1	-
117	517849.39	2232516.41	Геодезический метод; Mt=0.1	-
118	517850.41	2232515.88	Геодезический метод; Mt=0.1	-
119	517856.11	2232526.44	Геодезический метод; Mt=0.1	-
120	517844.26	2232532.75	Геодезический метод; Mt=0.1	-
121	517843.62	2232531.55	Геодезический метод; Mt=0.1	-
122	517790.88	2232557.47	Геодезический метод; Mt=0.1	-
123	517796.14	2232567.46	Геодезический метод; Mt=0.1	-
124	517797.53	2232566.80	Геодезический метод; Mt=0.1	-
125	517803.54	2232578.95	Геодезический метод; Mt=0.1	-
126	517802.39	2232579.51	Геодезический метод; Mt=0.1	-
127	517815.25	2232605.48	Геодезический метод; Mt=0.1	-
128	517814.74	2232605.73	Геодезический метод; Mt=0.1	-
129	517815.26	2232606.68	Геодезический метод; Mt=0.1	-
130	517804.10	2232612.77	Геодезический метод; Mt=0.1	-
131	517803.48	2232611.62	Геодезический метод; Mt=0.1	-
132	517798.85	2232614.04	Геодезический метод; Mt=0.1	-
133	517818.11	2232652.74	Геодезический метод; Mt=0.1	-
134	517828.72	2232676.81	Геодезический метод; Mt=0.1	-
135	517836.91	2232672.90	Геодезический метод; Mt=0.1	-
136	517846.42	2232692.15	Геодезический метод; Mt=0.1	-
137	517857.57	2232687.73	Геодезический метод; Mt=0.1	-
138	517858.56	2232690.29	Геодезический метод; Mt=0.1	-
139	517868.22	2232687.02	Геодезический метод; Mt=0.1	-
140	517870.76	2232692.22	Геодезический метод; Mt=0.1	-
141	517872.37	2232691.60	Геодезический метод; Mt=0.1	-
142	517877.02	2232703.65	Геодезический метод; Mt=0.1	-
143	517874.33	2232704.69	Геодезический метод; Mt=0.1	-
144	517875.86	2232725.52	Геодезический метод; Mt=0.1	-
145	517876.56	2232750.35	Геодезический метод; Mt=0.1	-

1	2	3	4	5
146	517876.50	2232754.55	Геодезический метод; Mt=0.1	-
1	517902.08	2232798.75	Геодезический метод; Mt=0.1	-