




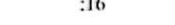



Публичный сервитут Тепловая трасса
Схема расположения границ публичного сервитута



Масштаб 1:1000

Используемые условные знаки и обозначения:

-  - границы публичного сервитута
-  - трасса трубопровода
-  - границы кадастрового квартала
-  - кадастровый номер квартала
-  - границы учтенного земельного участка
-  - кадастровый номер земельного участка
-  - характерная точка границы

Департамент земельных отношений
администрации города Перми
Занесено в муниципальный реестр земель
1429/46ПС
« 16 » от 20 24 г.
Шушова В.М.

**ОПИСАНИЕ МЕСТОПОЛОЖЕНИЯ ГРАНИЦ ПУБЛИЧНОГО СЕРВИТУТА ПО
ОБЪЕКТУ Тепловая трасса
ПЕРМСКИЙ КРАЙ, Г. ПЕРМЬ
(НАИМЕНОВАНИЕ ОБЪЕКТА)**

Сведения о местоположении границ объекта

1. Система координат МСК-59(зона 2)

2. Сведения о характерных точках границ объекта

Обозначение характерных точек границ	Координаты, м		Метод определения координат и средняя квадратическая погрешность положения характерной точки (Mt), м	Описание закрепления точки на местности (при наличии)
	X	Y		
1	2	3	4	5
1	518967.53	2234730.29	Геодезический метод; Mt=0.1	-
2	518959.78	2234740.72	Геодезический метод; Mt=0.1	-
3	518949.34	2234732.97	Геодезический метод; Mt=0.1	-
4	518957.09	2234722.54	Геодезический метод; Mt=0.1	-
1	518967.53	2234730.29	Геодезический метод; Mt=0.1	-