





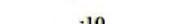


Публичный сервитут Тепловая трасса
Схема расположения границ публичного сервитута

ГОРОДА ПЕРМИ
от 27.08.2024
№ 21-01-03-4805



Масштаб 1:1000

Используемые условные знаки и обозначения:

-  - границы публичного сервитута
-  - трасса трубопровода
-  - границы кадастрового квартала
-  - кадастровый номер квартала
-  - границы учтенного земельного участка
-  - кадастровый номер земельного участка
-  - характерная точка границы

Департамент земельных отношений
администрации города Перми
Занесено в муниципальный реестр земель
« 20 » 08 20 24 г.

3045:ЗП/С
Датюжа Е. К.

**ОПИСАНИЕ МЕСТОПОЛОЖЕНИЯ ГРАНИЦ ПУБЛИЧНОГО СЕРВИТУТА
ПО ОБЪЕКТУ
Тепловая трасса
Пермский край, г. Пермь
(наименование объекта)**

Сведения о местоположении границ объекта

1. Система координат МСК-59 (зона 2)

2. Сведения о характерных точках границ объекта

Обозначение характерных точек границ	Координаты, м		Метод определения координат и средняя квадратическая погрешность положения характерной точки (M _t), м	Описание закрепления точки на местности (при наличии)
	X	Y		
1	2	3	4	5
1	517719.29	2214708.93	Геодезический метод; M _t =0.1	-
2	517729.49	2214717.91	Геодезический метод; M _t =0.1	-
3	517720.88	2214727.69	Геодезический метод; M _t =0.1	-
4	517719.83	2214726.76	Геодезический метод; M _t =0.1	-
5	517711.59	2214736.65	Геодезический метод; M _t =0.1	-
6	517703.22	2214729.67	Геодезический метод; M _t =0.1	-
7	517705.27	2214727.20	Геодезический метод; M _t =0.1	-
8	517704.16	2214726.18	Геодезический метод; M _t =0.1	-
9	517711.69	2214717.25	Геодезический метод; M _t =0.1	-
10	517711.86	2214717.37	Геодезический метод; M _t =0.1	-
1	517719.29	2214708.93	Геодезический метод; M _t =0.1	-