


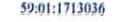

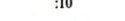



Публичный сервитут тепловая трасса  
Схема расположения границ публичного сервитута

07.08.2024  
№ 21-01/03-7950



Используемые условные знаки и обозначения:

-  - границы публичного сервитута
-  - трасса трубопровода
-  - границы кадастрового квартала
-  - кадастровый номер квартала
-  - границы учтенного земельного участка
-  - кадастровый номер земельного участка
-  - характерная точка границы

Департамент земельных отношений  
администрации города Перми  
Занесено в муниципальный реестр земель  
1905:90ПС  
« 20 » 08 20 д.г.

Масштаб 1:2000

Схема на 2 л.

О.Л. Теплых

**ОПИСАНИЕ МЕСТОПОЛОЖЕНИЯ ГРАНИЦ ПУБЛИЧНОГО СЕРВИТУТА  
ПО ОБЪЕКТУ**

тепловая трасса  
Пермский край, г. Пермь  
(наименование объекта)

**Сведения о местоположении границ объекта**

**1. Система координат МСК-59 (зона 2)**

**2. Сведения о характерных точках границ объекта**

Обозначение характерных точек границ	Координаты, м		Метод определения координат и средняя квадратическая погрешность положения характерной точки ( $M_t$ ), м	Описание закрепления точки на местности (при наличии)
	X	Y		
1	2	3	4	5
1	516258.22	2235001.65	Геодезический метод; $M_t=0.1$	-
2	516269.77	2235012.04	Геодезический метод; $M_t=0.1$	-
3	516266.53	2235015.63	Геодезический метод; $M_t=0.1$	-
4	516292.94	2235039.21	Геодезический метод; $M_t=0.1$	-
5	516294.20	2235038.05	Геодезический метод; $M_t=0.1$	-
6	516302.21	2235046.69	Геодезический метод; $M_t=0.1$	-
7	516293.14	2235055.11	Геодезический метод; $M_t=0.1$	-
8	516292.48	2235054.40	Геодезический метод; $M_t=0.1$	-
9	516255.84	2235087.42	Геодезический метод; $M_t=0.1$	-
10	516259.43	2235090.67	Геодезический метод; $M_t=0.1$	-
11	516260.25	2235089.69	Геодезический метод; $M_t=0.1$	-
12	516270.63	2235098.47	Геодезический метод; $M_t=0.1$	-
13	516269.66	2235099.62	Геодезический метод; $M_t=0.1$	-
14	516289.42	2235116.29	Геодезический метод; $M_t=0.1$	-
15	516291.47	2235113.98	Геодезический метод; $M_t=0.1$	-
16	516301.22	2235122.50	Геодезический метод; $M_t=0.1$	-
17	516299.22	2235124.77	Геодезический метод; $M_t=0.1$	-
18	516322.84	2235145.56	Геодезический метод; $M_t=0.1$	-
19	516323.79	2235144.54	Геодезический метод; $M_t=0.1$	-
20	516332.83	2235153.04	Геодезический метод; $M_t=0.1$	-
21	516332.17	2235153.74	Геодезический метод; $M_t=0.1$	-
22	516355.99	2235174.92	Геодезический метод; $M_t=0.1$	-
23	516348.95	2235182.94	Геодезический метод; $M_t=0.1$	-
24	516350.07	2235183.98	Геодезический метод; $M_t=0.1$	-
25	516349.32	2235184.77	Геодезический метод; $M_t=0.1$	-
26	516410.61	2235239.55	Геодезический метод; $M_t=0.1$	-
27	516411.72	2235238.34	Геодезический метод; $M_t=0.1$	-
28	516421.22	2235247.04	Геодезический метод; $M_t=0.1$	-

1	2	3	4	5
29	516412.43	2235256.63	Геодезический метод; Mt=0.1	-
30	516411.59	2235255.87	Геодезический метод; Mt=0.1	-
31	516384.92	2235285.97	Геодезический метод; Mt=0.1	-
32	516354.60	2235321.31	Геодезический метод; Mt=0.1	-
33	516355.57	2235322.14	Геодезический метод; Mt=0.1	-
34	516347.44	2235331.52	Геодезический метод; Mt=0.1	-
35	516346.46	2235330.66	Геодезический метод; Mt=0.1	-
36	516340.55	2235337.48	Геодезический метод; Mt=0.1	-
37	516342.84	2235339.70	Геодезический метод; Mt=0.1	-
38	516343.43	2235339.03	Геодезический метод; Mt=0.1	-
39	516352.77	2235347.19	Геодезический метод; Mt=0.1	-
40	516351.81	2235348.28	Геодезический метод; Mt=0.1	-
41	516375.01	2235369.20	Геодезический метод; Mt=0.1	-
42	516377.03	2235366.92	Геодезический метод; Mt=0.1	-
43	516386.64	2235375.75	Геодезический метод; Mt=0.1	-
44	516384.75	2235377.86	Геодезический метод; Mt=0.1	-
45	516416.09	2235405.24	Геодезический метод; Mt=0.1	-
46	516418.84	2235404.16	Геодезический метод; Mt=0.1	-
47	516423.44	2235415.69	Геодезический метод; Mt=0.1	-
48	516422.35	2235416.12	Геодезический метод; Mt=0.1	-
49	516424.28	2235420.78	Геодезический метод; Mt=0.1	-
50	516437.92	2235450.24	Геодезический метод; Mt=0.1	-
51	516439.26	2235449.62	Геодезический метод; Mt=0.1	-
52	516445.25	2235462.47	Геодезический метод; Mt=0.1	-
53	516433.47	2235467.98	Геодезический метод; Mt=0.1	-
54	516427.47	2235455.10	Геодезический метод; Mt=0.1	-
55	516428.85	2235454.46	Геодезический метод; Mt=0.1	-
56	516415.21	2235425.02	Геодезический метод; Mt=0.1	-
57	516413.04	2235419.77	Геодезический метод; Mt=0.1	-
58	516411.91	2235420.22	Геодезический метод; Mt=0.1	-
59	516408.66	2235412.02	Геодезический метод; Mt=0.1	-
60	516373.46	2235381.27	Геодезический метод; Mt=0.1	-
61	516345.23	2235355.81	Геодезический метод; Mt=0.1	-
62	516344.63	2235356.50	Геодезический метод; Mt=0.1	-
63	516335.29	2235348.35	Геодезический метод; Mt=0.1	-
64	516336.25	2235347.24	Геодезический метод; Mt=0.1	-
65	516326.82	2235338.10	Геодезический метод; Mt=0.1	-
66	516338.90	2235324.10	Геодезический метод; Mt=0.1	-
67	516337.66	2235323.02	Геодезический метод; Mt=0.1	-

1	2	3	4	5
68	516345.78	2235313.67	Геодезический метод; Mt=0.1	-
69	516347.04	2235314.76	Геодезический метод; Mt=0.1	-
70	516372.91	2235284.6	Геодезический метод; Mt=0.1	-
71	516370.55	2235282.62	Геодезический метод; Mt=0.1	-
72	516379.27	2235272.75	Геодезический метод; Mt=0.1	-
73	516381.52	2235274.75	Геодезический метод; Mt=0.1	-
74	516404.22	2235249.11	Геодезический метод; Mt=0.1	-
75	516402.93	2235247.93	Геодезический метод; Mt=0.1	-
76	516403.85	2235246.92	Геодезический метод; Mt=0.1	-
77	516378.08	2235223.95	Геодезический метод; Mt=0.1	-
78	516376.02	2235226.25	Геодезический метод; Mt=0.1	-
79	516366.45	2235217.51	Геодезический метод; Mt=0.1	-
80	516368.40	2235215.30	Геодезический метод; Mt=0.1	-
81	516342.42	2235192.03	Геодезический метод; Mt=0.1	-
82	516341.12	2235193.40	Геодезический метод; Mt=0.1	-
83	516332.09	2235184.89	Геодезический метод; Mt=0.1	-
84	516341.03	2235175.47	Геодезический метод; Mt=0.1	-
85	516341.67	2235176.08	Геодезический метод; Mt=0.1	-
86	516341.92	2235175.79	Геодезический метод; Mt=0.1	-
87	516325.34	2235161.04	Геодезический метод; Mt=0.1	-
88	516324.39	2235162.06	Геодезический метод; Mt=0.1	-
89	516315.35	2235153.56	Геодезический метод; Mt=0.1	-
90	516316.01	2235152.86	Геодезический метод; Mt=0.1	-
91	516287.95	2235128.15	Геодезический метод; Mt=0.1	-
92	516263.25	2235107.27	Геодезический метод; Mt=0.1	-
93	516262.30	2235108.38	Геодезический метод; Mt=0.1	-
94	516251.91	2235099.60	Геодезический метод; Mt=0.1	-
95	516252.98	2235098.31	Геодезический метод; Mt=0.1	-
96	516240.91	2235087.42	Геодезический метод; Mt=0.1	-
97	516285.66	2235047.08	Геодезический метод; Mt=0.1	-
98	516285.09	2235046.48	Геодезический метод; Mt=0.1	-
99	516285.57	2235046.04	Геодезический метод; Mt=0.1	-
100	516259.82	2235023.04	Геодезический метод; Mt=0.1	-
101	516257.40	2235025.71	Геодезический метод; Mt=0.1	-
102	516245.81	2235015.33	Геодезический метод; Mt=0.1	-
1	516258.22	2235001.65	Геодезический метод; Mt=0.1	-