

Схема расположения границ публичного сервитута

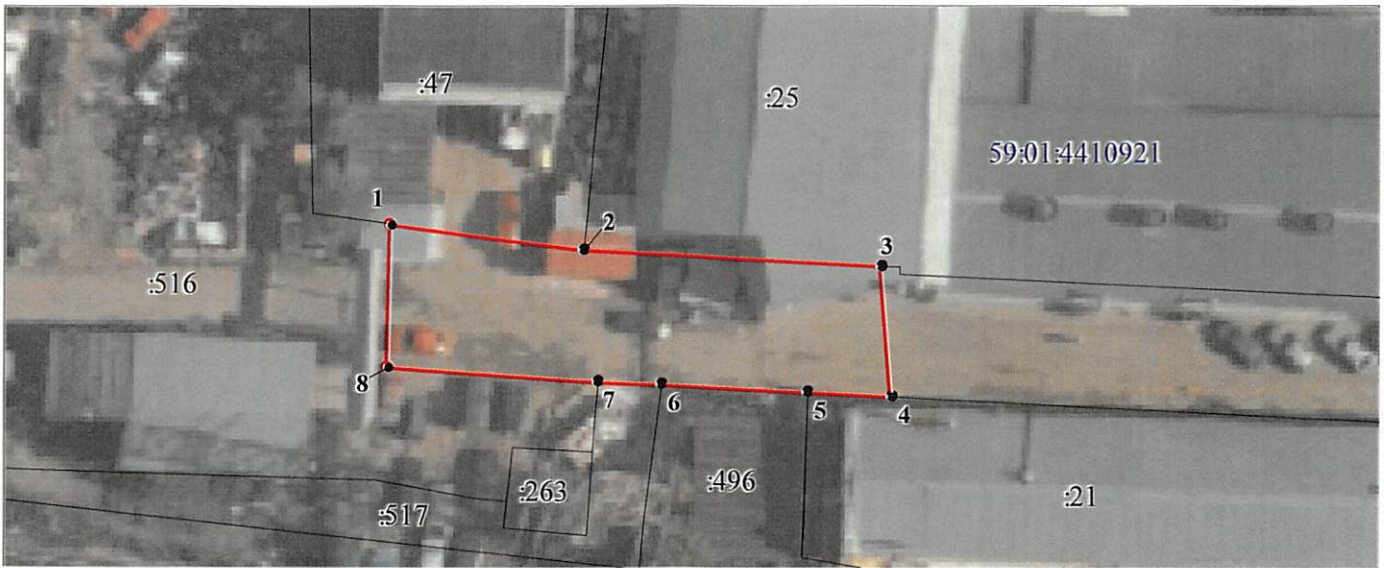
Объект: Газопровод низкого давления до границ земельного участка по адресу: Пермский край, г.Пермь, Свердловский район, ул. Героев Хасана, д.50
Местоположение: Пермский край, г.Пермь, Свердловский район, ул. Героев Хасана;
Площадь земель или части земельного участка: 342м² (в т.ч. 59:01:4410921:516= 341,52 кв.м.)
Категория земель: земли населенных пунктов;
Вид разрешенного использования: -

Каталог координат, м

Система координат: МСК-59, зона 2
 Метод определения координат - Геодезический








№ точки границы	X	Y	Средняя квадратическая погрешность положения характерной точки (Мт), м
1	513151.10	2232870.58	0.10
2	513149.24	2232884.35	0.10
3	513148.03	2232905.81	0.10
4	513138.65	2232906.46	0.10
5	513138.97	2232900.36	0.10
6	513139.51	2232889.89	0.10
7	513139.75	2232885.29	0.10
8	513140.87	2232870.29	0.10
1	513151.10	2232870.58	0.10

Граница 3-4 – земли общего пользования;
 Граница 7-1 – земельный участок с кадастровым номером 59:01:4410921:516;
 Граница 6-7 – земельный участок с кадастровым номером 59:01:4410921:517;
 Граница 5-6 – земельный участок с кадастровым номером 59:01:4410921:496;
 Граница 4-5 – земельный участок с кадастровым номером 59:01:4410921:21;
 Граница 2-3 – земельный участок с кадастровым номером 59:01:4410921:25;
 Граница 1-2 – земельный участок с кадастровым номером 59:01:4410921:47.



Масштаб 1:500

Условные обозначения:

-  Зоны с особыми условиями использования территории, сведения о которых внесены в ЕГРН
-  Границы и номер объектов капитального строительства, сведения о которых внесены в ЕГРН
-  Обозначение характерной точки проектной границы публичного сервитута
-  Границы и номер земельных участков, сведения о которых внесены в ЕГРН
-  Граница кадастрового квартала
-  Номер кадастрового квартала
-  Проектные границы публичного сервитута

Департамент земельных отношений
 администрации города Перми
 Занесено в муниципальный реестр земель
 09.09.2024 г.
 [Signature]

Заявитель:

Порубов
 А.К. Порубов
 (подпись, расшифровка подписи)
 МП (для юридических лиц и индивидуальных предпринимателей)