






Публичный сервитут Тепловая трасса
Схема расположения границ публичного сервитута



Масштаб 1:1000

Используемые условные знаки и обозначения:

-  - границы публичного сервитута
-  - трасса трубопровода
-  - границы кадастрового квартала
- 59:01:1713036 - кадастровый номер квартала
-  - границы учтенного земельного участка
- :10 - кадастровый номер земельного участка
-  - характерная точка границы

Департамент земельных отношений
администрации города Перми
Занесено в муниципальный реестр земель
125:4911С
«26» 09 2024г.

Схема №8 1 Л.

О.Л. Теплых

**ОПИСАНИЕ МЕСТОПОЛОЖЕНИЯ ГРАНИЦ ПУБЛИЧНОГО СЕРВИТУТА
ПО ОБЪЕКТУ
Тепловая трасса
Пермский край, г. Пермь
(наименование объекта)**

Сведения о местоположении границ объекта

1. Система координат МСК-59 (зона 2)

2. Сведения о характерных точках границ объекта

Обозначение характерных точек границ	Координаты, м		Метод определения координат и средняя квадратическая погрешность положения характерной точки (M_t), м	Описание закрепления точки на местности (при наличии)
	X	Y		
1	2	3	4	5
1	517807.89	2232357.94	Геодезический метод; $M_t=0.1$	-
2	517812.18	2232366.96	Геодезический метод; $M_t=0.1$	-
3	517799.08	2232372.5	Геодезический метод; $M_t=0.1$	-
4	517785.26	2232383.25	Геодезический метод; $M_t=0.1$	-
5	517780.34	2232374.78	Геодезический метод; $M_t=0.1$	-
6	517793.51	2232364.29	Геодезический метод; $M_t=0.1$	-
1	517807.89	2232357.94	Геодезический метод; $M_t=0.1$	-