

Раздел 4
План границ объекта

земельных отношений









от 22.10.2024 № 21-01-03-9238

Администрации г. Пермь



Масштаб 1:1 000

Используемые условные знаки и обозначения:

-  7 - Характерная точка публичного сервитута
-  - Существующая часть границы, имеющиеся в ГКН
-  - обозначение кадастрового квартала
-  - граница кадастрового квартала
-  - обозначение границы публичного сервитута
-  - проектируемая ЛЭП
-  - обозначение земельного участка включенного в ЕГРН
-  - Существующая часть границы, имеющиеся в ГКН

Подпись _____ Дата « 20 » августа 20 24 г.

Департамент земельных отношений и
Администрация города Пермь
внесено в муниципальный реестр земель
131:33 ПС
16» 10 2024
Степанов М.В. З.П.

О.Л. Теплых

Место для оттиска печати (при наличии) лица, составившего описание местоположения границ объекта

ГРАФИЧЕСКОЕ ОПИСАНИЕ

местоположения границ населенных пунктов, территориальных зон, особо охраняемых природных территорий, зон с особыми условиями использования территории

"Строительство ЛЭП 6 кВ от РУ 6 кВ ТП-7369, ЛЭП 6 кВ от ближайшей опоры КВЛ 6 кВ Крисанова РП-12, установка линейного разъединителя 6 кВ и оборудования учета э/э для электроснабжения объектов дорожного хозяйства по адресу: Пермский край, г. Пермь, ул. Крисанова от шоссе Космонавтов до ул. Пушкина в рамках МП "Организация дорожного движения в городе Перми"

(наименование объекта, местоположение границ которого описано (далее - объект)

Раздел 1

Сведения об объекте		
№ п/п	Характеристики объекта	Описание характеристик
1	2	3
1	Местоположение объекта	Пермский край, г Пермь.
2	Площадь объекта ± величина погрешности определения площади ($P \pm \Delta P$)	—
3	Иные характеристики объекта	<p>Вид объекта реестра границ: Зона с особыми условиями использования территории Номер кадастрового района: 59:01 Вид или наименование зоны (территории) по документу: Публичный сервитут "Строительство ЛЭП 6 кВ от РУ 6 кВ ТП-7369, ЛЭП 6 кВ от ближайшей опоры КВЛ 6 кВ Крисанова РП-12, установка линейного разъединителя 6 кВ и оборудования учета э/э для электроснабжения объектов дорожного хозяйства по адресу: Пермский край, г. Пермь, ул. Крисанова от шоссе Космонавтов до ул. Пушкина в рамках МП "Организация дорожного движения в городе Перми" Тип зоны (территории): Зоны с особыми условиями использования территории Номер: - Ограничения использования объектов недвижимости: Публичный сервитут в целях размещения объектов электросетевого хозяйства сроком действия 49 лет в интересах Открытого Акционерного Общества «Межрегиональная распределительная сетевая компания Урала» Срок, на который установлена зона с особыми условиями использования территории:</p>

Раздел 2

Сведения о местоположении границ объекта					
1. Система координат МСК-59, зона 2					
2. Сведения о характерных точках границ объекта					
Обозначение характерных точек границ	Координаты, м		Метод определения координат характерной точки	Средняя квадратическая погрешность положения характерной точки (M _t), м	Описание обозначения точки на местности (при наличии)
	X	Y			
1	2	3	4	5	6
87,00					
1	516 897,17	2 230 273,84	Метод спутниковых геодезических измерений (определений)	0,10	—
10	516 903,27	2 230 271,62		0,10	
9	516 903,19	2 230 271,39		0,10	
8	516 904,04	2 230 271,07		0,10	
7	516 928,03	2 230 298,01		0,10	
6	516 928,76	2 230 300,34		0,10	
5	516 926,85	2 230 300,95		0,10	
4	516 926,25	2 230 299,02		0,10	
3	516 903,46	2 230 273,43		0,10	
2	516 897,87	2 230 275,57		0,10	
1	516 897,17	2 230 273,84		0,10	
38,62					
11	516 859,22	2 230 304,28	Метод спутниковых геодезических измерений (определений)	0,10	—
16	516 862,01	2 230 303,35		0,10	
15	516 868,65	2 230 320,38		0,10	
14	516 866,79	2 230 321,11		0,10	
13	516 860,83	2 230 305,85		0,10	

Раздел 2

Сведения о местоположении границ объекта					
1	2	3	4	5	6
12	516 859,87	2 230 306,17	Метод спутниковых геодезических измерений (определений)	0,10	—
11	516 859,22	2 230 304,28		0,10	
3. Сведения о характерных точках части (частей) границы объекта					
1	2	3	4	5	6
—	—	—	—	—	—

