




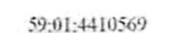



Публичный сервитут Тепловая трасса
Схема расположения границ публичного сервитута Утверждена

Распоряжением
начальника департамента
земельных отношений
администрации г. Пермь
от 24.10.2024
№ 21-01-03-9322



Масштаб 1:1000

Используемые условные знаки и обозначения:

-  - границы публичного сервитута
-  - трасса трубопровода
-  - границы кадастрового квартала
-  - кадастровый номер квартала
-  - границы учтенного земельного участка
-  - кадастровый номер земельного участка
-  - характерная точка границы

17444 ПС
04
Александрова Е. А.

**ОПИСАНИЕ МЕСТОПОЛОЖЕНИЯ ГРАНИЦ ПУБЛИЧНОГО СЕРВИТУТА ПО
ОБЪЕКТУ Тепловова трасса
ПЕРМСКИЙ КРАЙ, Г. ПЕРМЬ
(НАИМЕНОВАНИЕ ОБЪЕКТА)**

Сведения о местоположении границ объекта

1. Система координат МСК-59(зона 2)

2. Сведения о характерных точках границ объекта

Обозначение характерных точек границ	Координаты, м		Метод определения координат и средняя квадратическая погрешность положения характерной точки (M), м	Описание закрепления точки на местности (при наличии)
	X	Y		
1	2	3	4	5
1	516318.67	2232417.56	Геодезический метод; M=0.1	-
2	516304.38	2232424.40	Геодезический метод; M=0.1	-
3	516304.76	2232425.17	Геодезический метод; M=0.1	-
4	516296.67	2232429.32	Геодезический метод; M=0.1	-
5	516292.11	2232420.42	Геодезический метод; M=0.1	-
6	516314.63	2232408.87	Геодезический метод; M=0.1	-
1	516318.67	2232417.56	Геодезический метод; M=0.1	-