

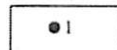





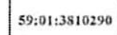
Схема расположения границ публичного сервитута
 для эксплуатации объекта
 ВЛ-10кВ ф.Сафроны ПС Сафроны оп.6 - СТП-6486
 (наименование объекта)

Администрации г. Пермь
 от 28.10.2024
 № 21-01-03-9410



Используемые условные знаки и обозначения:

Масштаб 1:2000

- | | | | |
|---|---|--|---|
|  | - обозначение характерной точки границы устанавливаемого публичного сервитута |  | - граница устанавливаемого публичного сервитута |
|  | - границы земельных участков, попадающих в зону публичного сервитута |  | - наименование населенного пункта |
|  | - граница кадастрового квартала |  | - ось линии, контур объекта |
|  | - номер кадастрового квартала | | |

Давыдова Е.К.