






ГОРОДА ПЕРМИ
ОТ 11.11.2024
№ 21-01-03-9834

Публичный сервитут
"Строительство участка ВЛ 0,4 кВ от ближайшей опоры ВЛ 0,4 кВ от ТП-6422,
установка оборудования учета э/э на опоре ВЛ 0,4 кВ для электроснабжения
малоэтажной жилой застройки по адресу: Пермский край, г. Пермь,
Свердловский район, к.с. №210, уч. 42 (кад. номер зем. участка 59:01:4311373:31)"
Схема расположения границ публичного сервитута



Условные обозначения:

- 59:01:4311373 кадастровый номер квартала
- 59:01:4311373:12 кадастровый номер земельного участка, учтенного в ГКН
-  граница земельного участка, учтенного в ГКН
-  граница публичного сервитута
-  граница кадастрового квартала
-  характеристическая точка границы
-  проектируемая линия ВЛ 0.4 кВ

Департамент земельных отношений
администрации города Перми
Занесено в муниципальный реестр земель
11373:4070
«06» 11 2024г.

Степанов Игорь Александрович

О.Л. Теплых

**ОПИСАНИЕ МЕСТОПОЛОЖЕНИЯ ГРАНИЦ
ПУБЛИЧНОГО СЕРВИТУТА
«Строительство участка ВЛ 0,4 кВ от ближайшей опоры ВЛ 0,4 кВ от ТП-6422,
установка оборудования учета э/э на опоре ВЛ 0,4 кВ для электроснабжения
малозэтажной жилой застройки по адресу: Пермский край, г. Пермь,
Свердловский район, к.с. №210, уч. 42 (кад. номер зем. участка 59:01:4311373:31)»
ПЕРМСКИЙ КРАЙ, Г. ПЕРМЬ
(НАИМЕНОВАНИЕ ОБЪЕКТА)**

Сведения о местоположении границ объекта

1. Система координат МСК-59, зона 2

2. Сведения о характерных точках границ объекта

Обозначение характерны х точек границ	Координаты. м		Метод определения координат и средняя квадратическая погрешность положения характерной точки (M _с). м	Описание закреплен ия точки
	X	Y		
1	2	3	4	5
1	515809.36	2236056.34	Геодезический метод; M _t =0.1	-
2	515808.74	2236060.29	Геодезический метод; M _t =0.1	-
3	515766.11	2236053.64	Геодезический метод; M _t =0.1	-
4	515766.73	2236049.69	Геодезический метод; M _t =0.1	-
1	515809.36	2236056.34	Геодезический метод; M _t =0.1	-