

от 18.11.2024

№ 21-01-03-10099





**Схема расположения границ публичного сервитута
для эксплуатации объекта электросетевого хозяйства**





Строительство участка ВЛ 0,4 кВ от ближайшей опоры существующей ВЛ 0,4 кВ от ТП-7012, установка оборудования учета э/э на опоре ВЛ 0,4 кВ; Реконструкция ВЛ 0,4 кВ от ТП-7012 (замена опоры и провода) для электроснабжения индивидуального жилого дома по адресу: Пермский край, г. Пермь, Индустриальный район, ул. Дивьянская, дом №15 (кад. номер зем. участка 59:01:4413817:153)
(наименование объекта)



Масштаб 1:1000

Используемые условные знаки и обозначения:

-  - границы земельных участков, попадающих в зону публичного сервитута
-  - границы кадастрового квартала
-  - кадастровый номер земельного участка
-  - номер кадастрового квартала

-  - границы устанавливаемого публичного сервитута
-  - границы муниципального образования, населенного пункта
-  - наименование муниципального образования, населенного пункта
-  - линия электропередачи

Департамент земельных отношений
администрации города Перми
Занесено в муниципальный реестр
30.11.2024
« 25 » октября 20 24
Артимова Е.А.

ГРАФИЧЕСКОЕ ОПИСАНИЕ
местоположения границ публичного сервитута

Строительство участка ВЛ 0,4 кВ от ближайшей опоры существующей ВЛ 0,4 кВ от ТП-7012, установка оборудования учета э/э на опоре ВЛ 0,4 кВ; Реконструкция ВЛ 0,4 кВ от ТП-7012 (замена опоры и провода) для электроснабжения индивидуального жилого дома по адресу: Пермский край, г. Пермь, Индустриальный район, ул. Дивьянская, дом №15 (кад. номер зем. участка 59:01:4413817:153)
(наименование объекта, местоположение границ которого описано (далее - объект))

Раздел 1

Сведения об объекте		
№ п/п	Характеристики объекта	Описание характеристик
1	2	3
1	Местоположение объекта	Пермский край, Пермь город
2	Площадь объекта +/- величина погрешности определения площади (P+/- Дельта P)	106 кв.м ± 2.20 кв.м
3	Иные характеристики объекта	Публичный сервитут устанавливается в целях эксплуатации объекта электросетевого хозяйства «Строительство участка ВЛ 0,4 кВ от ближайшей опоры существующей ВЛ 0,4 кВ от ТП-7012, установка оборудования учета э/э на опоре ВЛ 0,4 кВ; Реконструкция ВЛ 0,4 кВ от ТП-7012 (замена опоры и провода) для электроснабжения индивидуального жилого дома по адресу: Пермский край, г. Пермь, Индустриальный район, ул. Дивьянская, дом №15 (кад. номер зем. участка 59:01:4413817:153)» (согласно п.1 ст. 39.37 «Земельного кодекса Российской Федерации» от 25.10.2001 г. №136-ФЗ) Срок установления публичного сервитута - сорок девять лет (согласно п.1 ст. 39.45 ЗК РФ).

Раздел 2

Сведения о местоположении границ объекта					
1. Система координат <u>МСК-59, зона 2</u>					
2. Сведения о характерных точках границ объекта					
Обозначение характерных точек границ	Координаты, м		Метод определения координат характерной точки	Средняя квадратическая погрешность положения характерной точки (M _t), м	Описание обозначения точки местности (при наличии)
	X	Y			
1	2	3	4	5	6
1	512923.56	2227079.82	Метод спутниковых геодезических измерений (определений)	0.10	—
2	512911.94	2227055.89	Метод спутниковых геодезических измерений (определений)	0.10	—
3	512915.56	2227054.13	Метод спутниковых геодезических измерений (определений)	0.10	—
4	512927.14	2227078.09	Метод спутниковых	0.10	—

			геодезических измерений (определений)		
1	512923.56	2227079.82	Метод спутниковых геодезических измерений (определений)	0.10	-
3. Сведения о характерных точках части (частей) границы объекта					
Обозначение характерных точек части границы	Координаты, м		Метод определения координат характерной точки	Средняя квадратическая погрешность положения характерной точки (M _i), м	Описание обозначения точки на местности (при наличии)
	X	Y			
1	2	3	4	5	6
-	-	-	-	-	-