

Схема расположения границ публичного сервитута
для эксплуатации объекта электросетевого хозяйства










ВЛ 0,4 кВ от ближайшей опоры существующей ВЛ 0,4 кВ от ТП-0869(6), установка оборудования учета э/э на опоре ВЛ 0,4 кВ для электроснабжения индивидуального жилого дома по адресу: Пермский край, г. Пермь, Свердловский район, ул. Летняя (кад. номер земельного участка 59:01:5010033:147)
(наименование объекта)

от 18.11.2024
№ 21-01-03-10084



Масштаб 1:500

Неиспользуемые условные знаки и обозначения:

- | | |
|---|---|
|  - граница земельного участка, попадающего в зону публичного сервитута |  - граница устанавливаемого публичного сервитута |
|  - граница кадастрового квартала |  - граница муниципального образования, населенного пункта |
|  - кадастровый номер земельного участка |  - наименование муниципального образования, населенного пункта |
|  - номер кадастрового квартала |  - Линия электропередачи |
| |  - Опора ВЛ и её номер |

Департамент земельных отношений
администрации города Перми
Занесено в муниципальный реестр земель
632-3010
20

ГРАФИЧЕСКОЕ ОПИСАНИЕ
местоположения границ публичного сервитута

ВЛ 0,4 кВ от ближайшей опоры существующей ВЛ 0,4 кВ от ТП-0869(6), установка оборудования учета э/э на опоре ВЛ 0,4 кВ для электроснабжения индивидуального жилого дома по адресу: Пермский край, г. Пермь, Свердловский район, ул. Летняя (кад. номер земельного участка 59:01:5010033:147)
(наименование объекта, местоположение границ которого описано (далее - объект))

Раздел 1

Сведения об объекте		
№ п/п	Характеристики объекта	Описание характеристик
1	2	3
1	Местоположение объекта	Пермский край, Пермь город
2	Площадь объекта +/- величина погрешности определения площади (Р+/- Дельта Р)	100 кв.м ± 2.32 кв.м
3	Иные характеристики объекта	Публичный сервитут устанавливается в целях эксплуатации объекта электросетевого хозяйства «ВЛ 0,4 кВ от ближайшей опоры существующей ВЛ 0,4 кВ от ТП-0869(6), установка оборудования учета э/э на опоре ВЛ 0,4 кВ для электроснабжения индивидуального жилого дома по адресу: Пермский край, г. Пермь, Свердловский район, ул. Летняя (кад. номер земельного участка 59:01:5010033:147)» (согласно п.1 ст. 39.37 «Земельного кодекса Российской Федерации» от 25.10.2001 г. №136-ФЗ) Срок установления публичного сервитута - сорок девять лет (согласно п.1 ст. 39.45 ЗК РФ).

Раздел 2

Сведения о местоположении границ объекта					
1. Система координат <u>МСК-59, зона 2</u>					
2. Сведения о характерных точках границ объекта					
Обозначение характерных точек границ	Координаты, м		Метод определения координат характерной точки	Средняя квадратическая погрешность положения характерной точки (M), м	Описание обозначения точки местности (при наличии)
	X	Y			
1	2	3	4	5	6
1	508934.65	2242309.01	Метод спутниковых геодезических измерений (определений)	0.10	-
2	508932.77	2242309.92	Метод спутниковых геодезических измерений (определений)	0.10	-
3	508931.02	2242310.77	Метод спутниковых геодезических измерений (определений)	0.10	-
4	508930.05	2242310.49	Метод спутниковых геодезических измерений (определений)	0.10	-
5	508936.88	2242286.84	Метод спутниковых	0.10	-

			геодезических измерений (определений)		
6	508939.27	2242285.70	Метод спутниковых геодезических измерений (определений)	0.10	-
7	508941.19	2242286.26	Метод спутниковых геодезических измерений (определений)	0.10	-
1	508934.65	2242309.01	Метод спутниковых геодезических измерений (определений)	0.10	-

3. Сведения о характерных точках части (частей) границы объекта

Обозначение характерных точек части границы	Координаты, м		Метод определения координат характерной точки	Средняя квадратическая погрешность положения характерной точки (M), м	Описание обозначения точки на местности (при наличии)
	X	Y			
1	2	3	4	5	6
-	-	-	-	-	-