







План границ объекта
тепловая трасса, протяженность - 129,8 м,
начало - жилой дом ул Ленина, 82, конец - жилой дом по улице Крисанова, 18а



Масштаб 1:700

Используемые условные знаки и обозначения:

- | | |
|---|--|
|  | Образуемая граница объекта |
|  | Трасса трубопровода |
|  | Граница кадастрового квартала |
|  | Обозначение кадастрового квартала |
|  | Часть границы, сведения ЕГРН о которой позволяют однозначно определить ее положение на местности |
|  | Надписи кадастрового номера земельного участка |

Департамент земельных отношений
администрации города Перми
Зарегистрировано в муниципальном реестре земель
25.11.2024
05 ноября 2024 г.
Исходова Э. А.

Сведения о местоположении границ объекта

1. Система координат МСК-59, зона 2

2. Сведения о характерных точках границ объекта

Обозначение характерных точек границ	Координаты, м		Метод определения координат характерной точки	Средняя квадратическая погрешность положения характерной точки (M _i), м	Описание обозначения точки на местности (при наличии)
	X	Y			
1	2	3	4	5	6
1	517391.50	2230257.83	Аналитический метод	0.1	-
2	517364.81	2230286.07	Аналитический метод	0.1	-
3	517357.88	2230288.59	Аналитический метод	0.1	-
4	517355.45	2230280.63	Аналитический метод	0.1	-
5	517346.54	2230283.52	Аналитический метод	0.1	-
6	517348.69	2230290.75	Аналитический метод	0.1	-
7	517336.94	2230294.42	Аналитический метод	0.1	-
8	517333.76	2230284.36	Аналитический метод	0.1	-
9	517321.87	2230288.54	Аналитический метод	0.1	-
10	517318.55	2230279.10	Аналитический метод	0.1	-
11	517340.17	2230271.51	Аналитический метод	0.1	-
12	517342.50	2230278.86	Аналитический метод	0.1	-
13	517359.33	2230273.61	Аналитический метод	0.1	-
14	517360.17	2230276.42	Аналитический метод	0.1	-
15	517384.23	2230250.96	Аналитический метод	0.1	-
1	517391.50	2230257.83	Аналитический метод	0.1	-