




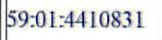

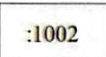
РАСПОРЯЖЕНИЕМ НАЧАЛЬНИКА  
ДЕПАРТАМЕНТА ЗЕМЕЛЬНЫХ  
ОТНОШЕНИЙ АДМИНИСТРАЦИИ  
ГОРОДА ПЕРМИ  
ОТ 26.11.2024  
№ 21-01-03/0405

План границ объекта  
тепловой трассы, протяженность 47,90 п.м.,  
начало – жилой дом по улице космонавта Леонова, 48, конец – тепловая камера ПК-472-1-1



Масштаб 1:1000

Используемые условные знаки и обозначения:

-  Образуемая граница объекта
-  Трасса трубопровода
-  Граница кадастрового квартала
-  Обозначение кадастрового квартала
-  Часть границы, сведения ЕГРН о которой позволяют однозначно определить ее положение на местности
-  Надписи кадастрового номера земельного участка

Департамент земельных отношений  
администрации города Перми  
Занесено в муниципальный реестр земель  
« 18 » 11 20 24 г.

Давыдова Е.Н.

Сведения о местоположении границ объекта					
1. Система координат МСК-59, зона 2					
2. Сведения о характерных точках границ объекта					
Обозначение характерных точек границ	Координаты, м		Метод определения координат характерной точки	Средняя квадратическая погрешность положения характерной точки (Mt), м	Описание обозначения точки на местности (при наличии)
	X	Y			
1	2	3	4	5	6
1	512958.64	2227649.51	Аналитический метод	0.1	-
2	512973.39	2227676.41	Аналитический метод	0.1	-
3	512946.18	2227691.56	Аналитический метод	0.1	-
4	512941.31	2227682.82	Аналитический метод	0.1	-
5	512959.84	2227672.51	Аналитический метод	0.1	-
6	512949.87	2227654.31	Аналитический метод	0.1	-
1	512958.64	2227649.51	Аналитический метод	0.1	-