


План границ объекта  
тепловой трассы, протяженность 20,20 п.м,  
начало – жилой дом по улице Космонавта Леонова, 48, конец – жилой дом по улице Космонавта Леонова, 50




Масштаб 1:700


Используемые условные знаки и обозначения:



Образуемая граница объекта



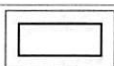
Трасса трубопровода



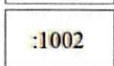
Граница кадастрового квартала

59:01:4410831

Обозначение кадастрового квартала



Часть границы, сведения ЕГРН о которой позволяют однозначно определить ее положение на местности



Надписи кадастрового номера земельного участка

Департамент земельных отношений  
администрации города Перми  
Занесено в муниципальный реестр земель  
831: Ид ПС  
« 20 » 11 2024 г.

Степанов И.В. И.П.

О.Л. Теплых

Сведения о местоположении границ объекта					
1. Система координат МСК-59, зона 2					
2. Сведения о характерных точках границ объекта					
Обозначение характерных точек границ	Координаты, м		Метод определения координат характерной точки	Средняя квадратическая погрешность положения характерной точки (M <sub>t</sub> ), м	Описание обозначения точки на местности (при наличии)
	X	Y			
1	2	3	4	5	6
1	512965.11	2227739.41	Аналитический метод	0.1	-
2	512973.20	2227755.42	Аналитический метод	0.1	-
3	512975.35	2227756.56	Аналитический метод	0.1	-
4	512970.67	2227765.39	Аналитический метод	0.1	-
5	512965.71	2227762.77	Аналитический метод	0.1	-
6	512956.18	2227743.92	Аналитический метод	0.1	-
1	512965.11	2227739.41	Аналитический метод	0.1	-