







План границ объекта

Здание центрального теплового пункта, площадь – 300,7 кв.м, ул. Екатерининская, д.119



Масштаб 1:700

Используемые условные знаки и обозначения:

- |   |  |
|---|--|
|  | Образуемая граница объекта   |
|  | ЦТП  |
|  | Граница кадастрового квартала  |
|  | Обозначение кадастрового квартала  |
|  | Часть границы, сведения ЕГРН о которой позволяют однозначно определить ее положение на местности |
|  | Надписи кадастрового номера земельного участка   |

Департамент земельных отношений  
администрации города Перми  
Зарегистрировано в муниципальный реестр земель  
125:5170  
«05» ноября 2024  
Ирина Иванова 2А

**Сведения о местоположении границ объекта**

**1. Система координат МСК-59, зона 2**

**2. Сведения о характерных точках границ объекта**

Обозначение характерных точек границ	Координаты, м		Метод определения координат характерной точки	Средняя квадратическая погрешность положения характерной точки (M <sub>i</sub> ), м	Описание обозначения точки на местности (при наличии)
	X	Y			
1	2	3	4	5	6
1	517334.41	2230968.67	Аналитический метод	0.1	-
2	517323.82	2230972.97	Аналитический метод	0.1	-
3	517323.48	2230972.13	Аналитический метод	0.1	-
4	517306.59	2230979.04	Аналитический метод	0.1	-
5	517299.19	2230960.96	Аналитический метод	0.1	-
6	517316.16	2230954.10	Аналитический метод	0.1	-
7	517315.79	2230953.20	Аналитический метод	0.1	-
8	517326.54	2230948.84	Аналитический метод	0.1	-
9	517326.85	2230949.61	Аналитический метод	0.1	-
10	517332.71	2230947.24	Аналитический метод	0.1	-
11	517340.06	2230965.56	Аналитический метод	0.1	-
12	517334.13	2230967.98	Аналитический метод	0.1	-
1	517334.41	2230968.67	Аналитический метод	0.1	-