





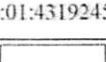

План границ объекта
теплотрасса, протяженность 114,6 м, начало-тепловая камера ТК-1 у здания РП-98 по ул. Запорожская, 16,
конец-тепловая камера ТК-2

земельных отношений
Администрации г. Перми
02.06.11.2024 № 21-01-03-10907



Масштаб 1:1000

Используемые условные знаки и обозначения:

-  Образуемая граница объекта
-  Часть границы, сведения ЕГРН о которой позволяют однозначно определить ее положение на местности
-  Надписи кадастрового номера земельного участка
-  Граница кадастрового квартала
-  Обозначение кадастрового квартала
-  Трасса трубопровода

Уполномоченный специалист
Управления администрации города Перми
по ведению муниципального реестра земель
№ 03-3/10
21 НОЯ 2024

| Сведения о местоположении границ объекта | | | | | |
|---|---------------|------------|---|--|--|
| 1. Система координат МСК-59, зона 2 | | | | | |
| 2. Сведения о характерных точках границ объекта | | | | | |
| Обозначение характерных точек границ | Координаты, м | | Метод определения координат характерной точки | Средняя квадратическая погрешность положения характерной точки (M _t), м | Описание обозначения точки на местности (при наличии) |
| | X | Y | | | |
| 1 | 2 | 3 | 4 | 5 | 6 |
| 1 | 515070.54 | 2234701.08 | Аналитический метод | 0.1 | - |
| 2 | 515066.38 | 2234701.53 | Аналитический метод | 0.1 | - |
| 3 | 515069.36 | 2234741.67 | Аналитический метод | 0.1 | - |
| 4 | 515059.39 | 2234742.41 | Аналитический метод | 0.1 | - |
| 5 | 515055.58 | 2234691.04 | Аналитический метод | 0.1 | - |
| 6 | 515052.80 | 2234691.28 | Аналитический метод | 0.1 | - |
| 7 | 515044.91 | 2234645.02 | Аналитический метод | 0.1 | - |
| 8 | 515054.77 | 2234643.33 | Аналитический метод | 0.1 | - |
| 9 | 515061.11 | 2234680.54 | Аналитический метод | 0.1 | - |
| 10 | 515069.11 | 2234679.85 | Аналитический метод | 0.1 | - |
| 1 | 515070.54 | 2234701.08 | Аналитический метод | 0.1 | - |