



План границ объекта
тепловой трассы, протяженностью 41,71 п.м.



Масштаб 1:700

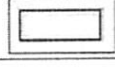
Используемые условные знаки и обозначения:



Образующая граница объекта



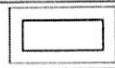
Трасса трубопровода



Граница кадастрового квартала

59:01:4410179

Обозначение кадастрового квартала



Часть границы, сведения ЕГРН о которой позволяют однозначно определить ее положение на местности

:1002

Надписи кадастрового номера земельного участка

Департамент земельных отношений
администрации города Перми
Занесено в муниципальный реестр земель
149:98715
« 20 » 11 20 24

О.Л. Теплых

Савельева Мария Александровна

Сведения о местоположении границ объекта					
1. Система координат МСК-59, зона 2					
2. Сведения о характерных точках границ объекта					
Обозначение характерных точек границ	Координаты, м		Метод определения координат характерной точки	Средняя квадратическая погрешность положения характерной точки (M _t), м	Описание обозначения точки на местности (при наличии)
	X	Y			
1	2	3	4	5	6
1	516810.15	2231772.36	Аналитический метод	0.1	-
2	516822.55	2231795.09	Аналитический метод	0.1	-
3	516829.53	2231797.77	Аналитический метод	0.1	-
4	516827.02	2231807.52	Аналитический метод	0.1	-
5	516815.54	2231803.11	Аналитический метод	0.1	-
6	516801.28	2231777.00	Аналитический метод	0.1	-
1	516810.15	2231772.36	Аналитический метод	0.1	-

Сведения о лицах, являющихся правообладателями земельных участков

Кадастровый номер земельного участка	Правообладатель земельного участка
59:01:4410179:5991	Собственность: ООО «Специализированный застройщик «ОСТ-Дизайн» ИНН 5904149892, ОГРН 1065904122833
59:01:4410179:6	Общая долевая собственность: АО «Научно-производственное объединение по медицинским иммунобиологическим препаратам «Микроген» ИНН 7722422237, ОГРН 5177746277924, собственники помещений в многоквартирном жилом доме