


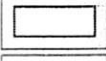

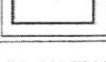
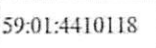


План границ объекта  
тепловой трассы с кадастровым номером 59:01:5110104:136 протяженностью 73 п.м. № 21-01-03-10485  
земельных отношений  
Администрации г. Перми



Масштаб 1:700

Используемые условные знаки и обозначения:

	Трасса трубопровода
	Образуемая граница объекта
	Часть границы, сведения ЕГРН о которой позволяют однозначно определить ее положение на местности
	Надписи кадастрового номера земельного участка
	Граница кадастрового квартала
	Обозначение кадастрового квартала

Департамент земельных отношений  
администрации города Перми  
Занесено в муниципальный реестр земель  
118:26 ПС  
20.11.2024

Степанов Игорь Александрович

О.Л. Теплых

Сведения о местоположении границ объекта					
1. Система координат МСК-59, зона 2					
2. Сведения о характерных точках границ объекта					
Обозначение характерных точек границ	Координаты, м		Метод определения координат характерной точки	Средняя квадратическая погрешность положения характерной точки (M <sub>t</sub> ), м	Описание обозначения точки на местности (при наличии)
	X	Y			
1	2	3	4	5	6
1	518168.62	2232804.47	Аналитический метод	0.1	-
2	518149.99	2232813.87	Аналитический метод	0.1	-
3	518151.36	2232816.60	Аналитический метод	0.1	-
4	518141.64	2232821.48	Аналитический метод	0.1	-
5	518132.46	2232803.04	Аналитический метод	0.1	-
6	518130.45	2232804.01	Аналитический метод	0.1	-
7	518126.57	2232796.16	Аналитический метод	0.1	-
8	518126.25	2232796.32	Аналитический метод	0.1	-
9	518122.95	2232790.15	Аналитический метод	0.1	-
10	518129.73	2232786.75	Аналитический метод	0.1	-
11	518133.66	2232794.69	Аналитический метод	0.1	-
12	518135.64	2232793.74	Аналитический метод	0.1	-
13	518144.77	2232812.08	Аналитический метод	0.1	-
14	518166.81	2232801.02	Аналитический метод	0.1	-
1	518168.62	2232804.47	Аналитический метод	0.1	-