





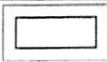

План границ объекта

Тепловая сеть, начало - жилой дом по улице Леонова, 36, конец - жилой дом по улице Беляева, 39



Масштаб 1:1000

Используемые условные знаки и обозначения:

-  Образуемая граница объекта
-  Трасса трубопровода
-  Граница кадастрового квартала
-  Обозначение кадастрового квартала
-  Часть границы, сведения ЕГРН о которой позволяют однозначно определить ее положение на местности
-  Надписи кадастрового номера земельного участка

Департамент земельных отношений
 администрации города Перми
 Занесено в муниципальный реестр земель
 18.11.2024 г.
РЗЗ: 113 ПС
Давыдова & К.

Сведения о местоположении границ объекта					
1. Система координат МСК-59, зона 2					
2. Сведения о характерных точках границ объекта					
Обозначение характерных точек границ	Координаты, м		Метод определения координат характерной точки	Средняя квадратическая погрешность положения характерной точки (Mt), м	Описание обозначения точки на местности (при наличии)
	X	Y			
1	2	3	4	5	6
1	513207.51	2227607.47	Аналитический метод	0.1	-
2	513215.50	2227624.02	Аналитический метод	0.1	-
3	513209.32	2227633.10	Аналитический метод	0.1	-
4	513196.51	2227624.39	Аналитический метод	0.1	-
5	513202.32	2227619.70	Аналитический метод	0.1	-
6	513198.51	2227611.82	Аналитический метод	0.1	-
1	513207.51	2227607.47	Аналитический метод	0.1	-