






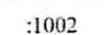
План границ объекта
тепловой трассы, протяженность 11,6 п.м.
начало – тепловая камера ТК-472-5-3 у здания по улице Беляева, 45, конец – тепловая камера ТК-472-5-4

земельных отношений
от 26.11.2024 № 21-01-03-10437
г. Пер.



Масштаб 1:1000

Используемые условные знаки и обозначения:

	Образующая граница объекта
	Трасса трубопровода
	Граница кадастрового квартала
	Обозначение кадастрового квартала
	Часть границы, сведения ЕГРН о которой позволяют однозначно определить ее положение на местности
	Надписи кадастрового номера земельного участка

Департамент земельных
администрации города
Занесено в муниципальный реестр
« 18 » 11 2024
Давыдова Е.Н.

Сведения о местоположении границ объекта					
1. Система координат МСК-59, зона 2					
2. Сведения о характерных точках границ объекта					
Обозначение характерных точек границ	Координаты, м		Метод определения координат характерной точки	Средняя квадратическая погрешность положения характерной точки (M _t), м	Описание обозначения точки на местности (при наличии)
	X	Y			
1	2	3	4	5	6
1	513110.27	2227428.44	Аналитический метод	0.1	-
2	513119.88	2227447.04	Аналитический метод	0.1	-
3	513111.00	2227451.63	Аналитический метод	0.1	-
4	513101.38	2227433.03	Аналитический метод	0.1	-
1	513110.27	2227428.44	Аналитический метод	0.1	-