




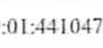


План границ объекта  
Здание центрального теплового пункта, Голева, д.2

земельных отношений  
от 27.11.2024 № 21-01-03-10493  
Администрация г. Перми



Масштаб 1:700

Используемые условные знаки и обозначения:

-  Образуемая граница объекта
-  Здание центрального теплового пункта
-  Граница кадастрового квартала
-  Обозначение кадастрового квартала
-  Часть границы, сведения ЕГРН о которой позволяют однозначно определить ее положение на местности
-  Надписи кадастрового номера земельного участка

Департамент земельных отношений  
Администрации города Перми  
Зарегистрировано в муниципальном реестре недвижимости  
474.34ПС  
« 05 » ноября 20 24 г.  
Андреева Е.А.

Сведения о местоположении границ объекта					
1. Система координат МСК-59, зона 2					
2. Сведения о характерных точках границ объекта					
Обозначение характерных точек границ	Координаты, м		Метод определения координат характерной точки	Средняя квадратическая погрешность положения характерной точки (М), м	Описание обозначения точки на местности (при наличии)
	X	Y			
1	2	3	4	5	6
1	516735.60	2229999.30	Аналитический метод	0.1	-
2	516713.52	2230002.30	Аналитический метод	0.1	-
3	516709.81	2229973.74	Аналитический метод	0.1	-
4	516731.88	2229970.58	Аналитический метод	0.1	-
1	516735.60	2229999.30	Аналитический метод	0.1	-