

План границ объекта

Здание центрального теплового пункта, улица Писарева, д.6а




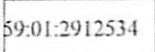


земельных отношений

от 27.11.2024 № 21-01-03-1001



Масштаб 1:700

Используемые условные знаки и обозначения:

-  Образуемая граница объекта
-  Здание центрального теплового пункта
-  Граница кадастрового квартала
-  Обозначение кадастрового квартала
-  Часть границы, сведения ЕГРН о которой позволяют однозначно определить ее положение на местности
-  Надписи кадастрового номера земельного участка

Департамент земельных отношений
 администрации города Перми
 Занесено в муниципальный реестр земель
 2534:25ПК
 20.11.2024
 О.Л. Теплых

Сведения о местоположении границ объекта					
1. Система координат МСК-59, зона 2					
2. Сведения о характерных точках границ объекта					
Обозначение характерных точек границ	Координаты, м		Метод определения координат характерной точки	Средняя квадратическая погрешность положения характерной точки (M _t), м	Описание обозначения точки на местности (при наличии)
	X	Y			
1	2	3	4	5	6
1	528516.28	2235674.49	Аналитический метод	0.1	-
2	528515.97	2235693.93	Аналитический метод	0.1	-
3	528495.18	2235693.61	Аналитический метод	0.1	-
4	528495.51	2235672.45	Аналитический метод	0.1	-
5	528512.27	2235672.71	Аналитический метод	0.1	-
6	528512.24	2235674.43	Аналитический метод	0.1	-
1	528516.28	2235674.49	Аналитический метод	0.1	-