


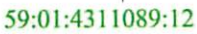



# План границ объекта

РАСПОРЯЖЕНИЕМ НАЧАЛЬНИКА  
ДЕПАРТАМЕНТА ЗЕМЕЛЬНЫХ  
ОТНОШЕНИЙ АДМИНИСТРАЦИИ  
ГОРОДА ПЕРМИ  
ОТ 10.12.2024  
№ 21-01-03-11079



М 1:500

Условные обозначения:

-  Вновь образованная граница публичного сервитута
-  59:01:4311089:12 Кадастровый номер учтенного земельного участка
-  1 • 1 Образуемая точка контура, сведения о которой позволяют однозначно определить ее положение на местности
-  существующая часть границы, имеющихся в ЕГРН сведения о которых достаточны для определения ее местоположения
-  линия проектируемой КЛ

Подпись \_\_\_\_\_ дата 21.03.2024

Департамент земельных отношений  
администрации города Перми  
Занесено в муниципальный реестр земель  
1108 260С  
15 «Март»  
Александрова Е.А. 20.03.24 г.

Место для оттиска печати (при наличии) лица, составившего описание местоположения границ объекта

## ГРАФИЧЕСКОЕ ОПИСАНИЕ

**местоположения границ населенных пунктов, территориальных зон, особо охраняемых природных территорий, зон с особыми условиями использования территории**

**реконструкция КЛ 6 кВ ПС 110 кВ Пермь №1 ПС – РП-24 I, II цепь и КЛ 6 кВ ПС 110 кВ Пермь №2 ПС – РП-24 I, II цепь)**

(наименование объекта, местоположение границ которого описано (далее - объект))

### Раздел 1

#### Сведения об объекте

| № п/п | Характеристики объекта  | Описание характеристик                   |
|-------|---|--|
| 1     | 2   | 3  |
| 1.    | Местоположение объекта  | Пермский край, г.о Пермский, город Пермь |
| 2.    | Площадь объекта +/- величина погрешности определения площади (P +/- Дельта P) | 1719 +/- 5 м <sup>2</sup>                |
| 3.    | Иные характеристики объекта   | -  |

## Раздел 2

### Сведения о местоположении границ объекта

1. Система координат МСК-59

2. Сведения о характерных точках границ объекта

| Обозначение<br>характерных точек<br>границ | Координаты, м |            | Метод<br>определения<br>координат<br>характерной точки | Средняя<br>квадратическая<br>погрешность<br>положения<br>характерной<br>точки (M <sub>t</sub> ), м | Описание<br>обозначения<br>точки на<br>местности (при<br>наличии) |
|--|---------------|------------|--|--|---|
|  | X             | Y          |  |  |   |
| 1  | 2             | 3          | 4  | 5  | 6   |
| 1  | 519214.79     | 2235091.04 | Геодезический<br>метод                                 | 0.10   | закрепление<br>отсутствует  |
| 2  | 519210.67     | 2235096.51 | Геодезический<br>метод                                 | 0.10   | закрепление<br>отсутствует  |
| 3  | 519130.13     | 2235037.63 | Геодезический<br>метод                                 | 0.10   | закрепление<br>отсутствует  |
| 4  | 519117.52     | 2235054.69 | Геодезический<br>метод                                 | 0.10   | закрепление<br>отсутствует  |
| 5  | 519099.07     | 2235083.19 | Геодезический<br>метод                                 | 0.10   | закрепление<br>отсутствует  |
| 6  | 519088.53     | 2235101.99 | Геодезический<br>метод                                 | 0.10   | закрепление<br>отсутствует  |
| 7  | 519078.84     | 2235118.22 | Геодезический<br>метод                                 | 0.10   | закрепление<br>отсутствует  |
| 8  | 519060.16     | 2235139.89 | Геодезический<br>метод                                 | 0.10   | закрепление<br>отсутствует  |
| 9  | 519059.65     | 2235139.41 | Геодезический<br>метод                                 | 0.10   | закрепление<br>отсутствует  |
| 10   | 519058.22     | 2235142.14 | Геодезический<br>метод                                 | 0.10   | закрепление<br>отсутствует  |
| 11   | 519052.77     | 2235148.47 | Геодезический<br>метод                                 | 0.10   | закрепление<br>отсутствует  |
| 12   | 519036.61     | 2235178.21 | Геодезический<br>метод                                 | 0.10   | закрепление<br>отсутствует  |
| 13   | 519030.05     | 2235186.72 | Геодезический<br>метод                                 | 0.10   | закрепление<br>отсутствует  |
| 14   | 519024.35     | 2235183.89 | Геодезический<br>метод                                 | 0.10   | закрепление<br>отсутствует  |
| 15   | 519026.14     | 2235180.24 | Геодезический<br>метод                                 | 0.10   | закрепление<br>отсутствует  |
| 16   | 519027.14     | 2235180.67 | Геодезический<br>метод                                 | 0.10   | закрепление<br>отсутствует  |
| 17   | 519031.56     | 2235174.92 | Геодезический<br>метод                                 | 0.10   | закрепление<br>отсутствует  |
| 18   | 519047.81     | 2235145.04 | Геодезический<br>метод                                 | 0.10   | закрепление<br>отсутствует  |
| 19   | 519073.96     | 2235114.70 | Геодезический<br>метод                                 | 0.10   | закрепление<br>отсутствует  |
| 20   | 519083.30     | 2235099.04 | Геодезический<br>метод                                 | 0.10   | закрепление<br>отсутствует  |
| 21   | 519112.83     | 2235050.92 | Геодезический<br>метод                                 | 0.10   | закрепление<br>отсутствует  |
| 22   | 519128.01     | 2235028.66 | Геодезический<br>метод                                 | 0.10   | закрепление<br>отсутствует  |

## 2. Сведения о характерных точках границ объекта

| Обозначение<br>характерных точек<br>границ | Координаты, м |            | Метод<br>определения<br>координат<br>характерной точки | Средняя<br>квадратическая<br>погрешность<br>положения<br>характерной<br>точки (Mt), м | Описание<br>обозначения<br>точки на<br>местности (при<br>наличии) |
|--|---------------|------------|--|---|---|
|  | X             | Y          |  |   |   |
| 1  | 2             | 3          | 4  | 5   | 6   |
| 23   | 519209.48     | 2235088.12 | Геодезический<br>метод                                 | 0.10  | закрепление<br>отсутствует  |
| 24   | 519210.16     | 2235087.21 | Геодезический<br>метод                                 | 0.10  | закрепление<br>отсутствует  |
| 1  | 519214.79     | 2235091.04 | Геодезический<br>метод                                 | 0.10  | закрепление<br>отсутствует  |

## 3. Сведения о характерных точках части (частей) границы объекта

| Обозначение<br>характерных точек<br>части границы | Координаты, м |   | Метод<br>определения<br>координат<br>характерной точки | Средняя<br>квадратическая<br>погрешность<br>положения<br>характерной<br>точки (Mt), м | Описание<br>обозначения<br>точки на<br>местности (при<br>наличии) |
|---|---------------|---|--|---|---|
|   | X             | Y |  |   |   |
| 1   | 2             | 3 | 4  | 5   | 6   |
| -   | -             | - | -  | -   | -   |

