

от 11.12.2024  
№ 21-01-03-11136








Схема расположения границ публичного сервитута  
для эксплуатации объекта электросетевого хозяйства

Электросетевой комплекс Подстанция  
35/6 кВ «Старехи» (ТП-2228)  
(наименование объекта)



Масштаб 1:1000

Используемые условные знаки и обозначения:

- |                                                                                                                                                         |                                                                                                                                                   |
|---------------------------------------------------------------------------------------------------------------------------------------------------------|---------------------------------------------------------------------------------------------------------------------------------------------------|
|  - границы земельных участков, попадающих в зону публичного сервитута |  - граница устанавливаемого публичного сервитута               |
|  - граница кадастрового квартала                                      |  - граница муниципального образования, населенного пункта      |
|  - кадастровый номер земельного участка                               |  - наименование муниципального образования, населенного пункта |
|  - номер кадастрового квартала                                        |                                                                                                                                                   |

Департамент земельных отношений  
Администрации города Перми  
Муниципальный реестр земель  
1752183ПС  
10 декабря 2024

Степанова Наталья Ивановна  
Толкунова Ю.Р. Толкунов

**ГРАФИЧЕСКОЕ ОПИСАНИЕ**  
местоположения границ публичного сервитута

Электросетевой комплекс Подстанция 35/6 кВ «Старехи» (ТП-2228)  
(наименование объекта, местоположение границ которого описано (далее - объект))

**Раздел 1**

| Сведения об объекте |                                                                              |                                                                                                                                                                                                                                                                                                                                                    |
|---------------------|------------------------------------------------------------------------------|----------------------------------------------------------------------------------------------------------------------------------------------------------------------------------------------------------------------------------------------------------------------------------------------------------------------------------------------------|
| № п/п               | Характеристики объекта                                                       | Описание характеристик                                                                                                                                                                                                                                                                                                                             |
| 1                   | 2                                                                            | 3                                                                                                                                                                                                                                                                                                                                                  |
| 1                   | Местоположение объекта                                                       | Пермский край, Пермь город                                                                                                                                                                                                                                                                                                                         |
| 2                   | Площадь объекта +/- величина погрешности определения площади (Р+/- Дельта Р) | 815 кв.м ± 5.72 кв.м                                                                                                                                                                                                                                                                                                                               |
| 3                   | Иные характеристики объекта                                                  | Публичный сервитут устанавливается в целях эксплуатации объекта электросетевого хозяйства «Электросетевой комплекс Подстанция 35/6 кВ «Старехи» (ТП-2228)» согласно п.1 ст. 39.37 «Земельного кодекса Российской Федерации» от 25.10.2001 г. №136-ФЗ)<br>Срок установления публичного сервитута - сорок девять лет (согласно п.1 ст. 39.45 ЗК РФ). |

**Раздел 2**

| Сведения о местоположении границ объекта                        |               |            |                                                         |                                                                       |                                                    |
|-----------------------------------------------------------------|---------------|------------|---------------------------------------------------------|-----------------------------------------------------------------------|----------------------------------------------------|
| 1. Система координат <u>МСК-59, зона 2</u>                      |               |            |                                                         |                                                                       |                                                    |
| 2. Сведения о характерных точках границ объекта                 |               |            |                                                         |                                                                       |                                                    |
| Обозначение характерных точек границ                            | Координаты, м |            | Метод определения координат характерной точки           | Средняя квадратическая погрешность положения характерной точки (M), м | Описание обозначения точки местности (при наличии) |
|                                                                 | X             | Y          |                                                         |                                                                       |                                                    |
| 1                                                               | 2             | 3          | 4                                                       | 5                                                                     | 6                                                  |
| 1                                                               | 517317.61     | 2235341.54 | Метод спутниковых геодезических измерений (определений) | 0.10                                                                  | -                                                  |
| 2                                                               | 517327.13     | 2235370.79 | Метод спутниковых геодезических измерений (определений) | 0.10                                                                  | -                                                  |
| 3                                                               | 517301.88     | 2235378.85 | Метод спутниковых геодезических измерений (определений) | 0.10                                                                  | -                                                  |
| 4                                                               | 517292.36     | 2235349.61 | Метод спутниковых геодезических измерений (определений) | 0.10                                                                  | -                                                  |
| 1                                                               | 517317.61     | 2235341.54 | Метод спутниковых геодезических измерений (определений) | 0.10                                                                  | -                                                  |
| 3. Сведения о характерных точках части (частей) границы объекта |               |            |                                                         |                                                                       |                                                    |
| Обозначение характерных                                         | Координаты, м |            | Метод определения координат                             | Средняя квадратическая                                                | Описание обозначения                               |
|                                                                 | X             | Y          |                                                         |                                                                       |                                                    |

| точек части<br>границы |   |   | характерной точки | погрешность<br>положения<br>характерной точки<br>( $M_i$ ), м | точки на<br>местности (при<br>наличии) |
|------------------------|---|---|-------------------|---------------------------------------------------------------|----------------------------------------|
| 1                      | 2 | 3 | 4                 | 5                                                             | 6                                      |
| -                      | - | - | -                 | -                                                             | -                                      |