

от 11.12.2024
№ 21-01-03-11154








Схема расположения границ публичного сервитута
для эксплуатации объекта электросетевого хозяйства

Электросетевой комплекс Подстанция
110/6 кВ «Старехи» (КТП-2138)
(наименование объекта)



Масштаб 1:1000

Используемые условные знаки и обозначения:

- | | |
|---|---|
|  - границы земельных участков, попадающих в зону публичного сервитута |  - граница устанавливаемого публичного сервитута |
|  - граница кадастрового квартала |  - граница муниципального образования, населенного пункта |
|  - кадастровый номер земельного участка |  - наименование муниципального образования, населенного пункта |
|  - номер кадастрового квартала | |

Департамент земельных отношений
администрации города Перми
Занесено в муниципальный кадастр земель
918 0.332ПС
02 » 12 24
Даварова & К.

ГРАФИЧЕСКОЕ ОПИСАНИЕ
местоположения границ публичного сервитута

Электросетевой комплекс Подстанция 110/6 кВ «Старехи» (КТП-2138)
(наименование объекта, местоположение границ которого описано (далее - объект))

Раздел 1

Сведения об объекте		
№ п/п	Характеристики объекта	Описание характеристик
1	2	3
1	Местоположение объекта	Пермский край, Пермь город
2	Площадь объекта +/- величина погрешности определения площади (Р+/- Дельта Р)	506 кв.м ± 4.50 кв.м
3	Иные характеристики объекта	Публичный сервитут устанавливается в целях эксплуатации объекта электросетевого хозяйства «Электросетевой комплекс Подстанция 110/6 кВ «Старехи» (КТП-2138)» согласно п.1 ст. 39.37 «Земельного кодекса Российской Федерации» от 25.10.2001 г. №136-ФЗ) Срок установления публичного сервитута - сорок девять лет (согласно п.1 ст. 39.45 ЗК РФ).

Раздел 2

Сведения о местоположении границ объекта					
1. Система координат <u>МСК-59, зона 2</u>					
2. Сведения о характерных точках границ объекта					
Обозначение характерных точек границ	Координаты, м		Метод определения координат характерной точки	Средняя квадратическая погрешность положения характерной точки (M), м	Описание обозначения точки местности (при наличии)
	X	Y			
1	2	3	4	5	6
1	518380.80	2237286.02	Метод спутниковых геодезических измерений (определений)	0.10	—
2	518358.02	2237290.80	Метод спутниковых геодезических измерений (определений)	0.10	—
3	518353.51	2237269.50	Метод спутниковых геодезических измерений (определений)	0.10	—
4	518376.40	2237264.85	Метод спутниковых геодезических измерений (определений)	0.10	—
1	518380.80	2237286.02	Метод спутниковых геодезических измерений (определений)	0.10	—
3. Сведения о характерных точках части (частей) границы объекта					
Обозначение характерных	Координаты, м		Метод определения координат	Средняя квадратическая	Описание обозначения
	X	Y			

точек части границы			характерной точки	погрешность положения характерной точки (M), м	точки на местности (при наличии)
1	2	3	4	5	6
-	-	-	-	-	-