





ГОРОДА ПЕРМИ
ОТ 18.12.2024
№ 21-01-03-11283

Публичный сервитут
"Строительство участка ВЛ 0,4 кВ от ближайшей опоры ВЛ 0,4 кВ от ТП-1538,
установка оборудования учета э/э на опоре ВЛ 0,4 кВ для электроснабжения
малоэтажной жилой застройки по адресу: Пермский край, г. Пермь,
тер снт Политехник, зу 28/120 (кад. номер зем. участка 59:01:0718028:120)"
Схема расположения границ публичного сервитута



Условные обозначения:

- 59:01:0718028 кадастровый номер квартала
- 59:01:0718028:120 кадастровый номер земельного участка, учтенного в ГКН
-  граница публичного сервитута
-  граница кадастрового квартала
-  характерная точка границы
-  проектируемая линия ВЛ 0,4 кВ

Департамент земельных отношений
администрации города Перми
8028:355 ПС
22 ноября 2024
Арымова Е.А.

**ОПИСАНИЕ МЕСТОПОЛОЖЕНИЯ ГРАНИЦ
ПУБЛИЧНОГО СЕРВИТУТА**

**«Строительство участка ВЛ 0,4 кВ от ближайшей опоры ВЛ 0,4 кВ от ТП-1538,
установка оборудования учета э/э на опоре ВЛ 0,4 кВ для электроснабжения
малозэтажной жилой застройки по адресу: Пермский край, г. Пермь,
тер снт Политехник, зу 28/120 (кад. номер зем. участка 59:01:0718028:120)»
ПЕРМСКИЙ КРАЙ, Г. ПЕРМЬ**

Сведения о местоположении границ объекта

1. Система координат МСК-52, зона 2

2. Сведения о характерных точках границ объекта

| Обозначение характерны х точек границ | Координаты, м | | Метод определения координат и средняя квадратическая погрешность положения характерной точки (M _t), м | Описание закреплен ия точки |
|--|---------------|------------|--|-----------------------------------|
| | X | Y | | |
| 1 | 2 | 3 | 4 | 5 |
| 1 | 523077.03 | 2227060.32 | Геодезический метод; M _t =0.1 | - |
| 2 | 523076.59 | 2227062.67 | Геодезический метод; M _t =0.1 | - |
| 3 | 523075.41 | 2227062.48 | Геодезический метод; M _t =0.1 | - |
| 4 | 523048.06 | 2227057.78 | Геодезический метод; M _t =0.1 | - |
| 5 | 523045.55 | 2227057.73 | Геодезический метод; M _t =0.1 | - |
| 6 | 523041.92 | 2227057.08 | Геодезический метод; M _t =0.1 | - |
| 7 | 523042.55 | 2227053.78 | Геодезический метод; M _t =0.1 | - |
| 1 | 523077.03 | 2227060.32 | Геодезический метод; M _t =0.1 | - |