

План границ объекта

Раздел 4



Масштаб 1:1 000

Используемые условные знаки и обозначения:

- Граница публично-сервитута (red line)
- Характерная точка публично-сервитута (red dot)
- Существовавшая часть границы, имеющаяся в КН сведения о которой достаточны для определения ее местоположения (black line)
- Границы кадастрового деления (blue line)
- Границы территориальных зон и зон с особыми условиями использования территорий (green line)

Подпись \_\_\_\_\_ Дата « 18 » ноября 20 24 г.



Место для отрисовки печати (при наличии) лица, составившего описание местоположения границ объекта

Департамент земельных отношений администрации города Перми  
Занесено в муниципальный кадастр земель  
62:3102  
17 декабря 2024

Лист 1 из 1  
Лист 1 из 1  
Лист 1 из 1

**ГРАФИЧЕСКОЕ ОПИСАНИЕ**  
**местоположения границ населенных пунктов, территориальных**  
**зон, особо охраняемых природных территорий, зон с особыми**  
**условиями использования территории**

*Зона публичного сервитута для размещения объекта: здание центрального теплового пункта с кадастровым номером 59:01:4410062:54, Пермский край, г. Пермь, Дзержинский район, ул. Крисанова, д. 19*

(наименование объекта, местоположение границ которого описано (далее - объект))

**Раздел 1**

**Сведения об объекте**

№ п/п	Характеристики объекта	Описание характеристик
1	2	3
1	Местоположение объекта	Пермский край, Пермский г.о., Пермь г
2	Площадь объекта ± величина погрешности определения площади (Р ± ΔР)	327 м <sup>2</sup> ± 6 м <sup>2</sup>
3	Иные характеристики объекта	<p>Вид объекта реестра границ: Зона с особыми условиями использования территории</p> <p>Вид объекта по документу: Зона публичного сервитута</p> <p>Содержание ограничений использования объектов недвижимости в пределах зоны или территории: Публичный сервитут в целях организации теплоснабжения, для эксплуатации объекта: здание центрального теплового пункта с кадастровым номером 59:01:4410062:54, Пермский край, г. Пермь, Дзержинский район, ул. Крисанова, д. 19</p> <p>Наименование охраняемого объекта: здание центрального теплового пункта с кадастровым номером 59:01:4410062:54, Пермский край, г. Пермь, Дзержинский район, ул. Крисанова, д. 19</p>












Раздел 4  
План границ объекта



Масштаб 1:1 000

**Используемые условные знаки и обозначения:**

-  - Граница публичного сервитута
-  - Характерная точка публичного сервитута
-  - Существующая часть границы, имеющиеся в ГКН сведения о которой достаточны для определения ее местоположения
-  - Границы кадастрового деления
-  - Границы территориальных зон и зон с особыми условиями использования территорий

Подпись \_\_\_\_\_

Дата « 18 » ноября 20 24 г.

Место для оттиска печати (при наличии) лица, составившего описание местоположения границ объекта



**ТЕКСТОВОЕ ОПИСАНИЕ**  
**местоположения границ населенных пунктов, территориальных зон**

Прохождение границы		Описание прохождения границы
от точки	до точки	
1	2	3
—	—	—