






Раздел 4
План границ объекта

земельных отношений
от 17.12.2024 № 21-01-03-11418
администрации г. Перм



Масштаб 1:1 000

Используемые условные знаки и обозначения:

-  - Граница публичного сервитута
-  - Характерная точка публичного сервитута
-  - Существующая часть границы, имеющиеся в ГКН сведения о которой достаточны для определения ее местоположения
-  - Границы кадастрового деления
-  - Границы территориальных зон и зон с особыми условиями использования территорий

Подпись



Дата « 18 » ноября 20 24 г.

Место для оттиска печати (при наличии) лица, составившего описание местоположения границ объекта

Департамент земельных отношений
администрации города Перми
Занесено в муниципальный реестр
1069.1516
« 22 ноября 2024 г.
Артюмова Е.Н.

ГРАФИЧЕСКОЕ ОПИСАНИЕ

местоположения границ населенных пунктов, территориальных зон, особо охраняемых природных территорий, зон с особыми условиями использования территории

Зона публичного сервитута для размещения объекта: здание бойлерной с кадастровым номером 59:01:0000000:19083, Пермский край, г.Пермь, ул. Уральская, 85

(наименование объекта, местоположение границ которого описано (далее - объект)

Раздел 1

Сведения об объекте

№ п/п	Характеристики объекта	Описание характеристик
1	2	3
1	Местоположение объекта	Пермский край, Пермский г.о., Пермь г
2	Площадь объекта ± величина погрешности определения площади ($P \pm \Delta P$)	634 м ² ± 9 м ²
3	Иные характеристики объекта	Вид объекта реестра границ: Зона с особыми условиями использования территории Вид объекта по документу: Зона публичного сервитута Содержание ограничений использования объектов недвижимости в пределах зоны или территории: Публичный сервитут в целях организации теплоснабжения, для эксплуатации объекта: здание бойлерной с кадастровым номером 59:01:0000000:19083, Пермский край, г.Пермь, ул. Уральская, 85 Наименование охраняемого объекта: здание бойлерной с кадастровым номером 59:01:0000000:19083, Пермский край, г.Пермь, ул. Уральская, 85

ТЕКСТОВОЕ ОПИСАНИЕ

местоположения границ населенных пунктов, территориальных зон

Прохождение границы		Описание прохождения границы
от точки	до точки	
1	2	3
—	—	—