

Схема расположения границ публичного сервитута

начальника департамен
земельных отношений

администрации г. Пермь

от 25.12.2024

№ 21-01-03-11779

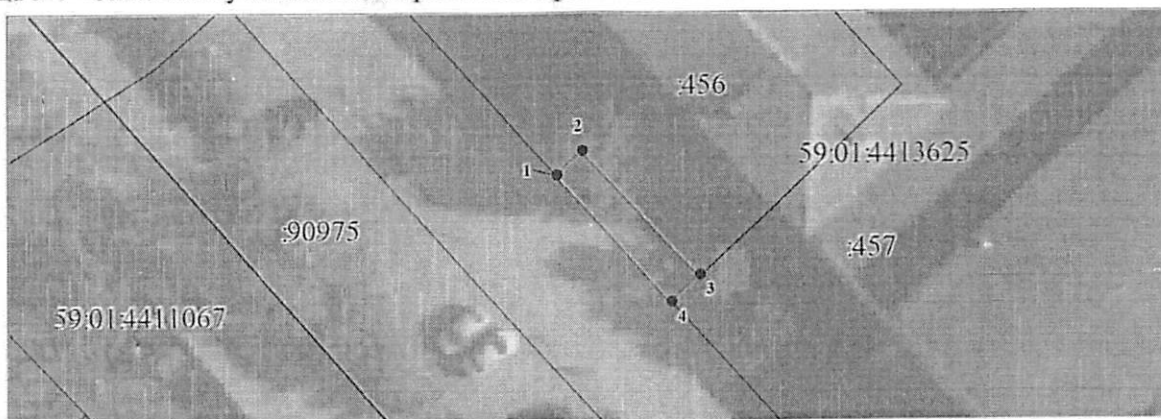
Объект: Газопровод низкого давления до границ земельного участка по адресу: Пермский край, г.Пермь, ул.Лодыгина, 55
 Местоположение: Пермский край, г.Пермь, ул.Лодыгина;
 Площадь земель или части земельного участка: 32м² (в т.ч. 59:01:4413625:456= 32,01 кв.м.)
 Категория земель: земли населенных пунктов;
 Вид разрешенного использования: -
 Цель установления публичного сервитута: Строительство

Каталог координат, м

Система координат: МСК-59, зона 2
 Метод определения координат - Геодезический

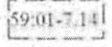






№ точки границы	X	Y	Средняя квадратическая погрешность положения характерной точки (Мт), м
1	513059.24	2230454.02	0.10
2	513060.99	2230455.81	0.10
3	513052.16	2230464.16	0.10
4	513050.27	2230462.12	0.10
1	513059.24	2230454.02	0.10

Граница 4-1 – земли общего пользования;
 Граница 1-3 – земельный участок с кадастровым номером 59:01:4413625:456;
 Граница 3-4 – земельный участок с кадастровым номером 59:01:4413625:457.



Масштаб 1:500

Условные обозначения:

-  Зоны с особыми условиями использования территории, сведения о которых внесены в ЕГРН
-  Границы и номер объектов капитального строительства, сведения о которых внесены в ЕГРН
-  Обозначение характерной точки проектной границы публичного сервитута
-  Границы и номер земельных участков, сведения о которых внесены в ЕГРН
-  Граница кадастрового квартала
-  Номер кадастрового квартала
-  Проектные границы публичного сервитута

Заявитель:

Порубов

А.К. Порубов

(подпись, расшифровка подписи)
 МП (для юридических лиц и индивидуальных предпринимателей)

Департамент земельных отношений
 администрации города Перми
 3625-11870
 03 декабря 2024
Артюнова Е.А.