

**Схема расположения границ публичного сервитута**

Объект: Газопровод низкого давления до границ земельного участка по адресу: Пермский край, г. Пермь, р-н Кировский, садоводческое товарищество "Березка", участок 197;

Местоположение: Пермский край, г. Пермь, Кировский район, садоводческое товарищество "Березка";

Площадь земель или части земельного участка: 1114 м<sup>2</sup> (в т.ч. 59:01:1717080:845 = 8,98 кв.м., 59:01:1717080:844 = 0,48 кв.м., 59:01:1717080:233 = 2,32 кв.м., 59:01:1717080:843 = 24,18 кв.м., 59:01:1717190:245 = 100,04 кв.м., 59:01:1717080:198 = 92,75 кв.м., земли общего пользования = 885,53 кв.м.)

Категория земель: земли населенных пунктов;

Вид разрешенного использования: -

**Каталог координат, м**

Система координат: МСК-59, зона 2

Метод определения координат - Геодезический

№ точки границы	X	Y	Средняя квадратическая погрешность положения характерной точки (M), м
1	517519.89	2211201.67	0.10
2	517502.59	2211197.92	0.10
3	517503.74	2211186.58	0.10
4	517509.00	2211178.13	0.10
5	517518.39	2211157.25	0.10
6	517521.76	2211143.34	0.10
7	517527.28	2211120.53	0.10
8	517524.06	2211119.66	0.10
9	517525.44	2211114.54	0.10
10	517525.90	2211112.82	0.10
11	517528.72	2211111.47	0.10
12	517534.02	2211108.93	0.10
13	517540.06	2211110.10	0.10
14	517539.14	2211113.89	0.10
15	517538.63	2211116.03	0.10
16	517536.19	2211126.13	0.10
17	517528.00	2211160.06	0.10
18	517519.55	2211179.05	0.10
19	517523.10	2211183.28	0.10
20	517522.97	2211184.00	0.10
21	517521.64	2211191.64	0.10
1	517519.89	2211201.67	0.10

Граница 11-14, 16-20, 21-4 – земли общего пользования;

Граница 9-11 – земельный участок с кадастровым номером 59:01:1717080:845;

Граница 14-15 – земельный участок с кадастровым номером 59:01:1717080:844;

Граница 15-16 – земельный участок с кадастровым номером 59:01:1717080:233;

Граница 20-21 – земельный участок с кадастровым номером 59:01:1717080:843;

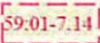






Граница 4-6 – земельный участок с кадастровым номером 59:01:1717190:245;

Граница 6-9 – земельный участок с кадастровым номером 59:01:1717080:198.



Масштаб 1:800

Условные обозначения:

-  Зоны с особыми условиями использования территории, сведения о которых внесены в ЕГРН
-  Границы и номер объектов капитального строительства, сведения о которых внесены в ЕГРН
-  Обозначение характерной точки проектной границы публичного сервитута
-  Границы и номер земельных участков, сведения о которых внесены в ЕГРН
-  Граница кадастрового квартала
-  Номер кадастрового квартала
-  Проектные границы публичного сервитута

Департамент земельных отношений администрации города Перми  
 Занесено в муниципальный реестр недвижимости  
 19.06.20  
 « 03 » декабря 20  
 А.К. Порубов  
 А.А. Рыкова С.А.

Заявитель:

*Порубов*

А.К. Порубов

(подпись, расшифровка подписи)

МП (для юридических лиц и индивидуальных предпринимателей)