

## Схема расположения границ публичного сервитута

Объект: Газопровод низкого давления до границ земельного участка по адресу: Пермский край, г. Пермь, р-н Индустриальный, ул. Братьев Игнатовых, 2а  
 Местоположение: Пермский край, г. Пермь, р-н Индустриальный, ул. Братьев Игнатовых;  
 Площадь земель или части земельного участка: 622 м<sup>2</sup> (в т.ч. 59:01:4410760:88 = 15,53 кв.м., 59:01:0000000:90460 = 236,32 кв.м., 59:01:4410760:743 = 4,00 кв.м., 59:01:0000000:89783 = 317,37 кв.м., 59:01:4410833:35 = 48,47 кв.м.)  
 Категория земель: земли населенных пунктов;  
 Вид разрешенного использования: -  
 Цель установления публичного сервитута: Строительство

Индустриальный, ул. Братьев Игнатовых, 2а  
 земельных отношений  
 административн.г. Пер:  
 от 26.12.2024  
 № 21-01-03-11834

## Каталог координат, м

Система координат: МСК-59, зона 2

Метод определения координат - Геодезический

№ точки границы	X	Y	Средняя квадратическая погрешность положения характерной точки (M), м
1	514654.25	2228358.75	0.10
2	514650.96	2228356.47	0.10
3	514659.22	2228346.27	0.10
4	514660.63	2228344.54	0.10
5	514627.46	2228277.84	0.10
6	514624.71	2228272.32	0.10
7	514608.21	2228239.16	0.10
8	514608.85	2228237.09	0.10
9	514609.02	2228236.53	0.10
10	514615.79	2228232.73	0.10
11	514622.51	2228228.95	0.10
12	514621.56	2228227.65	0.10
13	514624.73	2228225.64	0.10
14	514626.69	2228227.63	0.10
15	514627.13	2228228.07	0.10
16	514628.17	2228230.34	0.10
17	514612.64	2228239.08	0.10
18	514630.95	2228275.93	0.10
19	514664.75	2228343.94	0.10
20	514664.69	2228345.83	0.10
21	514661.28	2228350.05	0.10
1	514654.25	2228358.75	0.10

Граница 10-14 – земельный участок с кадастровым номером 59:01:4410760:88;

Граница 14-18, 5-8 – земельный участок с кадастровым номером 59:01:0000000:90460;

Граница 8-10 – земельный участок с кадастровым номером 59:01:4410760:743;

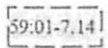





Граница 18-21, 3-5 – земельный участок с кадастровым номером 59:01:0000000:89783;

Граница 21-3 – земельный участок с кадастровым номером 59:01:4410833:35;



Масштаб 1:1000

Условные обозначения:

-  Зоны с особыми условиями использования территории, сведения о которых внесены в ЕГРН
-  Границы и номер объектов капитального строительства, сведения о которых внесены в ЕГРН
-  Обозначение характерной точки проектной границы публичного сервитута
-  Границы и номер земельных участков, сведения о которых внесены в ЕГРН
-  Граница кадастрового квартала  
Номер кадастрового квартала
-  Проектные границы публичного сервитута

Заявитель:

*Порубов*

А.К. Порубов

(подпись, расшифровка подписи)  
МП (для юридических лиц и индивидуальных предпринимателей)