

Распоряжением
начальника департамента








земельных отношений
администрации г. Пермь
от 03.01.2025
№ 21-01-03-11

Схема расположения границ публичного сервитута
для эксплуатации объекта электросетевого хозяйства
Электросетевой комплекс Подстанция 35/6 кВ
«Грачева» (ТП 2225)
(наименование объекта)



Масштаб 1:1000

Используемые условные знаки и обозначения:

- | | |
|---|---|
|  - границы земельных участков, показанных в зоне публичного сервитута |  - границы устанавливаемого публичного сервитута |
|  - граница кадастрового квартала |  - граница муниципального образования, населенного пункта |
|  - кадастровый номер земельного участка |  - наименование муниципального образования, населенного пункта |
|  - номер кадастрового квартала | |

1088:17 ПС
17 декабря 2025
Андреева З.А.

ГРАФИЧЕСКОЕ ОПИСАНИЕ
местоположения границ публичного сервитута

Электросетевой комплекс Подстанция 35/6 кВ «Грacheва» (ТП 2225)
(наименование объекта, местоположение границ которого описано (далее - объект))

Раздел 1

Сведения об объекте		
№ п/п	Характеристики объекта	Описание характеристик
1	2	3
1	Местоположение объекта	Пермский край, Пермь город
2	Площадь объекта +/- величина погрешности определения площади (Р+/- Дельта Р)	797 кв.м ± 5.65 кв.м
3	Иные характеристики объекта	Публичный сервитут устанавливается в целях эксплуатации объекта электросетевого хозяйства «Электросетевой комплекс Подстанция 35/6 кВ «Грacheва» (ТП 2225)» согласно п.1 ст. 39.37 «Земельного кодекса Российской Федерации» от 25.10.2001 г. №136-ФЗ) Срок установления публичного сервитута - сорок девять лет (согласно п.1 ст. 39.45 ЗК РФ).

Раздел 2

Сведения о местоположении границ объекта					
1. Система координат <u>МСК-59, зона 2</u>					
2. Сведения о характерных точках границ объекта					
Обозначение характерных точек границ	Координаты, м		Метод определения координат характерной точки	Средняя квадратическая погрешность положения характерной точки (М), м	Описание обозначения точки местности (при наличии)
	X	Y			
1	2	3	4	5	6
1	519529.90	2235213.86	Метод спутниковых геодезических измерений (определений)	0.10	-
2	519545.42	2235235.13	Метод спутниковых геодезических измерений (определений)	0.10	-
3	519520.80	2235252.92	Метод спутниковых геодезических измерений (определений)	0.10	-
4	519505.43	2235231.56	Метод спутниковых геодезических измерений (определений)	0.10	-
1	519529.90	2235213.86	Метод спутниковых геодезических измерений (определений)	0.10	-
3. Сведения о характерных точках части (частей) границы объекта					
Обозначение характерных	Координаты, м		Метод определения координат	Средняя квадратическая	Описание обозначения
	X	Y			

точек части границы			характерной точки	погрешность положения характерной точки (M), м	точки на местности (при наличии)
1	2	3	4	5	6
-	-	-	-	-	-