


Схема расположения границ публичного сервитута  
для эксплуатации объекта электросетевого хозяйства  
Электросетевой комплексе Подстанция 110/6 кВ «Северная» (ТП-4342)  
(наименование объекта)


ЗЕМЕЛЬНЫХ ОТНОШЕНИИ  
администрации г. Пермь  
от 14.01.2025  
№ 21-01-03-443

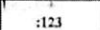


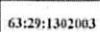
Используемые условные знаки и обозначения:

Масштаб 1:1000

 - границы земельных участков, попадающих в зону публичного сервитута

 - граница кадастрового квартала

 - кадастровый номер земельного участка

 - номер кадастрового квартала

 - граница устанавливаемого публичного сервитута

 - граница муниципального образования, населенного пункта

 - наименование муниципального образования, населенного пункта

 - Линии электропередачи

Земельный участок № 59:01:3812231:145  
Занесено в муниципальный реестр земель  
2231:13ПС  
13 01 15  
Семелосова М.А.

**ГРАФИЧЕСКОЕ ОПИСАНИЕ**  
местоположения границ публичного сервитута

Электросетевой комплекс Подстанция 110/6 кВ «Северная» (ТП-4342)  
(наименование объекта, местоположение границ которого описано (далее - объект))

**Раздел 1**

| Сведения об объекте |  |  |
|---------------------|--|--|
| № п/п               | Характеристики объекта   | Описание характеристик   |
| 1                   | 2  | 3  |
| 1                   | Местоположение объекта   | Пермский край, Пермь город   |
| 2                   | Площадь объекта +/- величина погрешности определения площади (Р+/- Дельта Р) | 644 кв.м ± 5.08 кв.м   |
| 3                   | Иные характеристики объекта  | Публичный сервитут устанавливается в целях эксплуатации объекта электросетевого хозяйства «Электросетевой комплекс Подстанция 110/6 кВ «Северная» (ТП-4342)» (согласно ст. 3.6 Федерального закона от 25 октября 2001 г. № 137-ФЗ «О введении в действие Земельного кодекса Российской Федерации») Срок установления публичного сервитута - сорок девять лет (согласно п.1 ст. 39.45 ЗК РФ). |

**Раздел 2**

| Сведения о местоположении границ объекта                        |               |            |   |   |  |
|---|---------------|------------|---|---|--|
| 1. Система координат <u>МСК-59, зона 2</u>                      |               |            |   |   |  |
| 2. Сведения о характерных точках границ объекта                 |               |            |   |   |  |
| Обозначение характерных точек границ                            | Координаты, м |            | Метод определения координат характерной точки           | Средняя квадратическая погрешность положения характерной точки (М), м | Описание обозначения точки (при наличии) |
|   | X             | Y          |   |   |  |
| 1   | 2             | 3          | 4   | 5   | 6  |
| 1   | 529586.82     | 2241401.16 | Метод спутниковых геодезических измерений (определений) | 0.10  | -  |
| 2   | 529580.44     | 2241426.06 | Метод спутниковых геодезических измерений (определений) | 0.10  | -  |
| 3   | 529556.16     | 2241419.81 | Метод спутниковых геодезических измерений (определений) | 0.10  | -  |
| 4   | 529562.49     | 2241394.96 | Метод спутниковых геодезических измерений (определений) | 0.10  | -  |
| 1   | 529586.82     | 2241401.16 | Метод спутниковых геодезических измерений (определений) | 0.10  | -  |
| 3. Сведения о характерных точках части (частей) границы объекта |               |            |   |   |  |
| Обозначение   | Координаты, м |            | Метод определения                                       | Средняя   | Описание                                 |

| характерных точек части границы | X | Y | координат характерной точки | квадратическая погрешность положения характерной точки (M <sub>i</sub> ), м | обозначения точки на местности (при наличии) |
|---------------------------------|---|---|-----------------------------|---|--|
| 1                               | 2 | 3 | 4                           | 5   | 6  |
| -                               | - | - | -                           | -   | -  |