






Публичный сервитут Тепловая сеть
Схема расположения границ публичного сервитута

земельных отношений
Администрации г. Перми
от 19.01.2025
№ 21-01-03-459



Масштаб 1:1000

Используемые условные знаки и обозначения:

-  - границы публичного сервитута
-  - трасса трубопровода
-  - границы кадастрового квартала
- 59:01:17:13036 - кадастровый номер квартала
-  - границы учтенного земельного участка
- :10 - кадастровый номер земельного участка
-  - характерная точка границы

Администрация города Перми
196:3900
13 от 25
Стефанья ИА 1А О.Л. Тел...

**ОПИСАНИЕ МЕСТОПОЛОЖЕНИЯ ГРАНИЦ ПУБЛИЧНОГО СЕРВИТУТА
ПО ОБЪЕКТУ
Тепловая сеть
Пермский край, г. Пермь
(наименование объекта)**

Сведения о местоположении границ объекта

1. Система координат МСК-59 (зона 2)

2. Сведения о характерных точках границ объекта

Обозначение характерных точек границ	Координаты, м		Метод определения координат и средняя квадратическая погрешность положения характерной точки (M _t), м	Описание закрепления точки на местности (при наличии)
	X	Y		
1	2	3	4	5
1	516714.27	2232365.47	Геодезический метод; M _t =0.1	-
2	516719.96	2232376.76	Геодезический метод; M _t =0.1	-
3	516717.92	2232377.79	Геодезический метод; M _t =0.1	-
4	516723.09	2232388.86	Геодезический метод; M _t =0.1	-
5	516698.66	2232400.70	Геодезический метод; M _t =0.1	-
6	516699.64	2232402.58	Геодезический метод; M _t =0.1	-
7	516687.74	2232408.79	Геодезический метод; M _t =0.1	-
8	516680.65	2232395.21	Геодезический метод; M _t =0.1	-
9	516692.55	2232389.00	Геодезический метод; M _t =0.1	-
10	516694.03	2232391.83	Геодезический метод; M _t =0.1	-
11	516709.86	2232384.16	Геодезический метод; M _t =0.1	-
12	516708.99	2232382.29	Геодезический метод; M _t =0.1	-
13	516708.42	2232382.58	Геодезический метод; M _t =0.1	-
14	516702.73	2232371.29	Геодезический метод; M _t =0.1	-
1	516714.27	2232365.47	Геодезический метод; M _t =0.1	-