




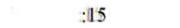



Публичный сервитут Тепловая трасса
Схема расположения границ публичного сервитута



Масштаб 1:1200

Используемые условные знаки и обозначения:

-  - границы публичного сервитута
-  - трасса трубопровода
-  - границы кадастрового квартала
-  59:01:4410150 - кадастровый номер квартала
-  - границы учтенного земельного участка
-  :15 - кадастровый номер земельного участка
-  - характерная точка границы

Департамент земельных отношений
администрации города Перми
Списано в муниципальный реестр земель
150:35/ПС
13 01 2025

Схема № 2 от О.Л. Теплых

**ОПИСАНИЕ МЕСТОПОЛОЖЕНИЯ ГРАНИЦ ПУБЛИЧНОГО СЕРВИТУТА ПО
ОБЪЕКТУ Тепловая трасса
ПЕРМСКИЙ КРАЙ, Г. ПЕРМЬ
(НАИМЕНОВАНИЕ ОБЪЕКТА)**

Сведения о местоположении границ объекта

1. Система координат МСК-59(зона 2)

2. Сведения о характерных точках границ объекта

Обозначение характерных точек границ	Координаты, м		Метод определения координат и средняя квадратическая погрешность положения характерной точки (M _t), м	Описание закрепления точки на местности (при наличии)
	X	Y		
1	2	3	4	5
1	517436.54	2232179.38	Геодезический метод; M _t =0.1	-
2	517418.90	2232200.80	Геодезический метод; M _t =0.1	-
3	517401.06	2232214.75	Геодезический метод; M _t =0.1	-
4	517402.13	2232216.63	Геодезический метод; M _t =0.1	-
5	517400.61	2232217.48	Геодезический метод; M _t =0.1	-
6	517412.18	2232239.31	Геодезический метод; M _t =0.1	-
7	517403.23	2232243.77	Геодезический метод; M _t =0.1	-
8	517398.94	2232235.71	Геодезический метод; M _t =0.1	-
9	517397.36	2232236.38	Геодезический метод; M _t =0.1	-
10	517392.47	2232225.59	Геодезический метод; M _t =0.1	-
11	517393.29	2232225.12	Геодезический метод; M _t =0.1	-
12	517391.90	2232222.40	Геодезический метод; M _t =0.1	-
13	517391.25	2232222.77	Геодезический метод; M _t =0.1	-
14	517390.39	2232221.25	Геодезический метод; M _t =0.1	-
15	517368.25	2232231.68	Геодезический метод; M _t =0.1	-
16	517353.40	2232197.21	Геодезический метод; M _t =0.1	-
17	517349.77	2232199.09	Геодезический метод; M _t =0.1	-
18	517350.03	2232199.52	Геодезический метод; M _t =0.1	-
19	517338.87	2232205.83	Геодезический метод; M _t =0.1	-
20	517338.26	2232204.76	Геодезический метод; M _t =0.1	-
21	517330.67	2232208.33	Геодезический метод; M _t =0.1	-
22	517326.00	2232199.48	Геодезический метод; M _t =0.1	-
23	517333.22	2232196.08	Геодезический метод; M _t =0.1	-
24	517332.33	2232194.54	Геодезический метод; M _t =0.1	-
25	517333.67	2232193.79	Геодезический метод; M _t =0.1	-
26	517325.07	2232177.77	Геодезический метод; M _t =0.1	-
27	517323.71	2232178.50	Геодезический метод; M _t =0.1	-
28	517317.53	2232167.06	Геодезический метод; M _t =0.1	-

1	2	3	4	5
29	517318.95	2232166.31	Геодезический метод; Mt=0.1	-
30	517312.94	2232165.67	Геодезический метод; Mt=0.1	-
31	517304.79	2232153.05	Геодезический метод; Mt=0.1	-
32	517302.21	2232154.42	Геодезический метод; Mt=0.1	-
33	517297.53	2232145.59	Геодезический метод; Mt=0.1	-
34	517308.18	2232139.87	Геодезический метод; Mt=0.1	-
35	517318.80	2232156.31	Геодезический метод; Mt=0.1	-
36	517325.60	2232157.14	Геодезический метод; Mt=0.1	-
37	517327.78	2232161.62	Геодезический метод; Mt=0.1	-
38	517329.01	2232160.96	Геодезический метод; Mt=0.1	-
39	517335.19	2232172.40	Геодезический метод; Mt=0.1	-
40	517333.90	2232173.08	Геодезический метод; Mt=0.1	-
41	517342.38	2232188.87	Геодезический метод; Mt=0.1	-
42	517343.48	2232188.24	Геодезический метод; Mt=0.1	-
43	517344.76	2232190.42	Геодезический метод; Mt=0.1	-
44	517358.34	2232183.38	Геодезический метод; Mt=0.1	-
45	517373.34	2232218.23	Геодезический метод; Mt=0.1	-
46	517385.45	2232212.52	Геодезический метод; Mt=0.1	-
47	517385.09	2232211.90	Геодезический метод; Mt=0.1	-
48	517395.97	2232205.75	Геодезический метод; Mt=0.1	-
49	517396.08	2232205.94	Геодезический метод; Mt=0.1	-
50	517411.88	2232193.60	Геодезический метод; Mt=0.1	-
51	517431.48	2232169.79	Геодезический метод; Mt=0.1	-
1	517436.54	2232179.38	Геодезический метод; Mt=0.1	-
52	517319.75	2232215.59	Геодезический метод; Mt=0.1	-
53	517300.61	2232227.10	Геодезический метод; Mt=0.1	-
54	517295.46	2232218.52	Геодезический метод; Mt=0.1	-
55	517315.06	2232206.73	Геодезический метод; Mt=0.1	-
52	517319.75	2232215.59	Геодезический метод; Mt=0.1	-