



АДМИНИСТРАЦИЯ ГОРОДА ПЕРМИ
НАЧАЛЬНИК ДЕПАРТАМЕНТА
ЗЕМЕЛЬНЫХ ОТНОШЕНИЙ
РАСПОРЯЖЕНИЕ

29.01.2025

№ 21-01-03-804

Об установлении публичного сервитута в отдельных целях

На основании статей 39.37, 39.43 Земельного кодекса Российской Федерации, статьи 3.6 Федерального закона от 25 октября 2001 г. № 137-ФЗ «О введении в действие Земельного кодекса Российской Федерации», Положения о департаменте земельных отношений администрации города Перми, утвержденного решением Пермской городской Думы от 24 февраля 2015 г. № 39, договора на прокладку и эксплуатацию инженерных коммуникаций в границах полосы отвода автомобильных дорог от 21 ноября 2024 г. № 389, ходатайства ПАО «Т Плюс» об установлении публичного сервитута от 25 декабря 2024 г. № 4970710164 (от 26 декабря 2024 г. № 21-01-06-13522):

1. Установить публичный сервитут в отношении земельных участков кадастровыми номерами:
 - 59:01:0000000:88498, расположенного по адресу: Пермский край, г. Пермь, Индустриальный район, ул. Дениса Давыдова;
 - 59:01:4410871:20, расположенного по адресу: Российская Федерация, Пермский край, городской округ Пермский, город Пермь, улица Мира, з/у 81
 - 59:01:4410871:21, расположенного по адресу: Российская Федерация, край Пермский, городской округ Пермский, город Пермь, улица Дениса Давыдова, з/у 23, на срок 49 лет в целях размещения (эксплуатации) инженерного сооружения (тепловая трасса) с кадастровым номером 59:01:0000000:15376, принадлежащего на праве собственности ПАО «Т Плюс», о чем в Едином государственном реестре недвижимости сделана запись от 24 ноября 2021 г. № 59:01:0000000:15376-59/087/2021-2.
2. Утвердить границы публичного сервитута в отдельных целях согласно приложению к настоящему распоряжению (схема расположения границ публичного сервитута (условный номер 871:66ПС)).
3. Плата за публичный сервитут в отдельных целях не устанавливается.
4. Порядок установления зон с особыми условиями использования территорий и содержание ограничений прав на земельные участки в границах таких зон установлены приказом Министерства архитектуры, строительства и жилищно-коммунального хозяйства Российской Федерации от 17 августа 1992 г. № 197 «О типовых правилах охраны коммунальных тепловых сетей».
5. ПАО «Т Плюс» (ИНН 6315376946) обязано привести земельные участки в состояние, пригодное для их использования в соответствии с разрешенным использованием, в срок не позднее, чем 3 месяца после

завершения эксплуатации сооружения, для размещения которого был установлен публичный сервитут.

6. Отделу информационно-организационной работы департамента земельных отношений администрации города Перми в течение 2 рабочих дней со дня подписания настоящего распоряжения направить в информационно-аналитическое управление администрации города Перми для обеспечения размещения в течение 5 рабочих дней со дня подписания распоряжения на официальном сайте муниципального образования город Пермь в информационно-телекоммуникационной сети Интернет и в ПАО «Т Плюс» (ИНН 6315376946).

7. Отделу по формированию земельных участков и установлению сервитутов департамента земельных отношений администрации города Перми обеспечить направление копии настоящего распоряжения со дня подписания в орган, осуществляющий государственный кадастровый учет и государственную регистрацию прав в течение 5 рабочих дней.

8. Настоящее распоряжение вступает в силу со дня подписания.

9. Контроль за исполнением настоящего распоряжения возложить на заместителя начальника департамента земельных отношений администрации города Перми Шафранову Е.П.

Документ подписан электронной подписью

Сертификат: 08СА077АСА0F7771A6A2992495050690

Владелец: Пьянкова Лариса Владимировна

Действителен: с 14.10.2024 по 07.01.2026

Л.В. Пьянкова








Публичный сервитут Тепловая трасса
29.01.2025
Схема расположения границ публичного сервитута

21-01-03-804



Масштаб 1:1000

Используемые условные знаки и обозначения:

-  - границы публичного сервитута
-  - трасса трубопровода
-  - границы кадастрового квартала
-  - кадастровый номер квартала
-  - границы учтенного земельного участка
-  - кадастровый номер земельного участка
-  - характерная точка границы

Департамент земельных отношений
администрации города Перми
Занесено в муниципальный реестр земель
871:06/НС
17 01 20 25г.

Стефанова И.А.

О.Л. Теплых

**ОПИСАНИЕ МЕСТОПОЛОЖЕНИЯ ГРАНИЦ ПУБЛИЧНОГО СЕРВИТУТА
ПО ОБЪЕКТУ
Тепловая грасса
Пермский край, г. Пермь
(наименование объекта)**

Сведения о местоположении границ объекта

1. Система координат МСК-59 (зона 2)

2. Сведения о характерных точках границ объекта

Обозначение характерных точек границ	Координаты, м		Метод определения координат и средняя квадратическая погрешность положения характерной точки (M_t), м	Описание закрепления точки на местности (при наличии)
	X	Y		
1	2	3	4	5
1	513519.56	2227291.41	Геодезический метод; $M_t=0.1$	-
2	513529.30	2227310.10	Геодезический метод; $M_t=0.1$	-
3	513520.08	2227315.33	Геодезический метод; $M_t=0.1$	-
4	513515.88	2227307.91	Геодезический метод; $M_t=0.1$	-
5	513514.34	2227308.71	Геодезический метод; $M_t=0.1$	-
6	513508.39	2227297.36	Геодезический метод; $M_t=0.1$	-
1	513519.56	2227291.41	Геодезический метод; $M_t=0.1$	-