



АДМИНИСТРАЦИЯ ГОРОДА ПЕРМИ
НАЧАЛЬНИК ДЕПАРТАМЕНТА
ЗЕМЕЛЬНЫХ ОТНОШЕНИЙ
РАСПОРЯЖЕНИЕ

29.01.2025

№ 21-01-03-816

Об установлении публичного сервитута в отдельных целях

На основании статей 39.37, 39.43 Земельного кодекса Российской Федерации, статьи 3.6 Федерального закона от 25 октября 2001 г. № 137-ФЗ «О введении в действие Земельного кодекса Российской Федерации», Положения о департаменте земельных отношений администрации города Перми, утвержденного решением Пермской городской Думы от 24 февраля 2015 г. № 39, договора на прокладку и эксплуатацию инженерных коммуникаций в границах полосы отвода автомобильных дорог от 18 декабря 2024 г. № 447, ходатайства ПАО «Т Плюс» об установлении публичного сервитута от 26 декабря 2024 г. № 4974239585 (от 27 декабря 2024 г. № 21-01-06-13577):

1. Установить публичный сервитут в отдельных целях в отношении земель, государственная собственность на которые не разграничена, и земельных участков с кадастровыми номерами:

59:01:4410831:5583, расположенного по адресу: Пермский край, г. Пермь, Индустриальный район, ул. Космонавта Леонова (до пересечения с ул. Космонавта Беляева и ул. Геологов)

59:01:4410831:23, расположенного по адресу: Пермский край, г. Пермь, Индустриальный район, ул. Космонавта Леонова, 54;

59:01:4410831:2, расположенного по адресу: Пермский край, г. Пермь, р-н Индустриальный, ул. Космонавта Леонова, от ул. Космонавта Беляева до ул. Геологов;

59:01:4410831:6, местоположение которого установлено относительно ориентира, расположенного за пределами участка. Почтовый адрес ориентира: Пермский край, г. Пермь, р-н Индустриальный, ул. Космонавта Леонова, 56а, на срок 49 лет в целях размещения (эксплуатации) инженерного сооружения (тепловая трасса) с кадастровым номером 59:01:0000000:16419, принадлежащего на праве собственности ПАО «Т Плюс», о чем в Едином государственном реестре недвижимости сделана запись от 17 ноября 2021 г. 59:01:0000000:16419-59/087/2021-2.

2. Утвердить границы публичного сервитута в отдельных целях согласно приложению к настоящему распоряжению (схема расположения границ публичного сервитута (условный номер 831:116ПС)).

3. Плата за публичный сервитут в отдельных целях не устанавливается.

4. Порядок установления зон с особыми условиями использования территорий и содержание ограничений прав на земельные участки в границах таких зон установлены приказом Министерства архитектуры, строительства и жилищно-коммунального хозяйства Российской Федерации от 17 августа 1992 г. № 197 «О типовых правилах охраны коммунальных тепловых сетей».

5. ПАО «Т Плюс» (ИНН 6315376946) обязано привести земли, государственная собственность на которые не разграничена, и земельные участки в состояние, пригодное для их использования в соответствии с разрешенным использованием, в срок не позднее, чем 3 месяца после завершения эксплуатации инженерного сооружения, для размещения которого был установлен публичный сервитут.

6. Отделу информационно-организационной работы департамента земельных отношений администрации города Перми в течение 2 рабочих дней со дня подписания настоящего распоряжения направить:

6.1. в информационно-аналитическое управление администрации города Перми для обеспечения размещения в течение 5 рабочих дней со дня подписания распоряжения на официальном сайте муниципального образования город Пермь в информационно-телекоммуникационной сети Интернет;

6.2. в ПАО «Т Плюс» (ИНН 6315376946).

7. Отделу по формированию земельных участков и установлению сервитутов департамента земельных отношений администрации города Перми обеспечить направление копии настоящего распоряжения со дня подписания в орган, осуществляющий государственный кадастровый учет и государственную регистрацию прав в течение 5 рабочих дней.

8. Настоящее распоряжение вступает в силу со дня подписания.

9. Контроль за исполнением настоящего распоряжения возложить на заместителя начальника департамента земельных отношений администрации города Перми Шафранову Е.П.

Документ подписан электронной подписью	
Сертификат:	08CA077ACA0F7771A6A2992495050690
Владелец:	Пьянкова Лариса Владимировна
Действителен:	с 14.10.2024 по 07.01.2026

Л.В. Пьянкова


План границ объек
Тепловая трасса, протяже
начало – тепловая камера ТК-472-1, конец – жило

УТВЕРЖДЕНО
РАСПОРЯЖЕНИЕМ НАЧАЛЬНИКА
ДЕПАРТАМЕНТА ЗЕМЕЛЬНЫХ
ОТНОШЕНИЙ АДМИНИСТРАЦИИ
ГОРОДА ПЕРМИ



Масштаб 1:700


Используемые условные знаки и обозначения:



Образующая граница объекта




Трасса трубопровода



Граница кадастрового квартала

59:01:4410831

Обозначение кадастрового квартала



Часть границы, сведения ЕГРН о которой позволяют однозначно определить ее положение на местности

:1002

Надписи кадастрового номера земельного участка

Сведения о местоположении границ объекта

1. Система координат МСК-59, зона 2

2. Сведения о характерных точках границ объекта

Обозначение характерных точек границ	Координаты, м		Метод определения координат характерной точки	Средняя квадратическая погрешность положения характерной точки (Mt), м	Описание обозначения точки на местности (при наличии)
	X	Y			
1	2	3	4	5	6
1	512978.20	2227877.02	Аналитический метод	0.1	-
2	512974.06	2227886.13	Аналитический метод	0.1	-
3	512961.12	2227880.25	Аналитический метод	0.1	-
4	512965.26	2227871.15	Аналитический метод	0.1	-
1	512978.20	2227877.02	Аналитический метод	0.1	-