



АДМИНИСТРАЦИЯ ГОРОДА ПЕРМИ
НАЧАЛЬНИК ДЕПАРТАМЕНТА
ЗЕМЕЛЬНЫХ ОТНОШЕНИЙ
РАСПОРЯЖЕНИЕ

29.01.2025

№ 21-01-03-826

Об установлении публичного сервитута в отдельных целях

На основании статей 39.37, 39.43 Земельного кодекса Российской Федерации, статьи 3.6 Федерального закона от 25 октября 2001 г. № 137-ФЗ «О введении в действие Земельного кодекса Российской Федерации», Положения о департаменте земельных отношений администрации города Перми, утвержденного решением Пермской городской Думы от 24 февраля 2015 г. № 39, ходатайства ПАО «Т Плюс» об установлении публичного сервитута от 28 декабря 2024 г. № 4979465096 (№ 21-01-06-13636):

1. Установить публичный сервитут в отдельных целях в отношении земельных участков с кадастровыми номерами:

59:01:4311741:12, местоположение: край Пермский, г. Пермь, р-н Мотовилихинский, ул. Уинская, 1а;

59:01:4311741:8033, местоположение: Пермский край, г. Пермь, Мотовилихинский район, ул. Уинская;

59:01:4311741:8058, местоположение: Пермский край., г. Пермь, ул. Уинская, на срок 49 лет для использования в целях размещения (эксплуатации) здания центрального теплового пункта с антресольным этажом с кадастровым номером 59:01:4311741:6387, принадлежащего на праве собственности ПАО «Т Плюс», о чем в Едином государственном реестре недвижимости сделана запись от 01 декабря 2021 г. № 59:01:4311741:6387-59/092/2021-2.

2. Утвердить границы публичного сервитута в отдельных целях согласно приложению к настоящему распоряжению (схема расположения границ публичного сервитута (условный номер 1741:196ПС)).

3. Плата за публичный сервитут в отдельных целях не устанавливается.

4. Порядок установления зон с особыми условиями использования территорий и содержание ограничений прав на земельные участки в границах таких зон установлены приказом Министерства архитектуры, строительства и жилищно-коммунального хозяйства Российской Федерации от 17 августа 1992 г. № 197 «О типовых правилах охраны коммунальных тепловых сетей».

5. ПАО «Т Плюс» (ИНН 6315376946) обязано привести земельные участки в состояние, пригодное для их использования в соответствии с разрешенным использованием, в срок не позднее, чем 3 месяца после завершения эксплуатации

инженерного сооружения, для размещения которого был установлен публичный сервитут.

6. Отделу информационно-организационной работы департамента земельных отношений администрации города Перми обеспечить направление копии настоящего распоряжения в течение 2 рабочих дней со дня его подписания:

6.1. в информационно-аналитическое управление администрации города Перми для обеспечения размещения в течение 5 рабочих дней со дня подписания распоряжения на официальном сайте муниципального образования город Пермь в информационно-телекоммуникационной сети Интернет;

6.2. в ПАО «Т Плюс» (ИНН 6315376946).

7. Отделу по формированию земельных участков и установлению сервитутов департамента земельных отношений администрации города Перми обеспечить направление копии настоящего распоряжения в течение 5 рабочих дней со дня подписания в орган, осуществляющий государственный кадастровый учет и государственную регистрацию прав.

8. Настоящее распоряжение вступает в силу со дня подписания.

9. Контроль за исполнением настоящего распоряжения возложить на заместителя начальника департамента земельных отношений администрации города Перми Шафранову Е.П.

Документ подписан электронной подписью

Сертификат: 08CA077ACA0F7771A6A2992495050690

Владелец: Пьянкова Лариса Владимировна

Действителен: с 14.10.2024 по 07.01.2026

Л.В. Пьянкова

План границ объ-
здание центрального теплового пункт
Пермский край, город Пермь, р-н Мотови

УТВЕРЖДЕНО
РАСПОРЯЖЕНИЕМ НАЧАЛЬНИКА
ДЕПАРТАМЕНТА ЗЕМЕЛЬНЫХ
ОТНОШЕНИЙ АДМИНИСТРАЦИИ
ГОРОДА ПЕРМИ

29.01.2025 21-01-03-826



Масштаб 1:700


Используемые условные знаки и обозначения:




Характерная точка границы объекта




Надписи номеров характерных точек границы объекта



Образуемая граница объекта




Здание ЦТП



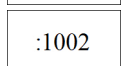
Граница кадастрового квартала

59:01:4311741

Обозначение кадастрового квартала



Часть границы, сведения ЕГРН о которой позволяют однозначно определить ее положение на местности



Надписи кадастрового номера земельного участка

Сведения о местоположении границ объекта

1. Система координат МСК-59, зона 2

2. Сведения о характерных точках границ объекта

Обозначение характерных точек границ	Координаты, м		Метод определения координат характерной точки	Средняя квадратическая погрешность положения характерной точки (Mt), м	Описание обозначения точки на местности (при наличии)
	X	Y			
1	2	3	4	5	6
1	517630.43	2235351.18	Аналитический метод	0.1	-
2	517618.06	2235373.36	Аналитический метод	0.1	-
3	517600.28	2235363.45	Аналитический метод	0.1	-
4	517603.09	2235358.41	Аналитический метод	0.1	-
5	517595.75	2235354.32	Аналитический метод	0.1	-
6	517605.35	2235337.11	Аналитический метод	0.1	-
1	517630.43	2235351.18	Аналитический метод	0.1	-