



АДМИНИСТРАЦИЯ ГОРОДА ПЕРМИ
НАЧАЛЬНИК ДЕПАРТАМЕНТА
ЗЕМЕЛЬНЫХ ОТНОШЕНИЙ
РАСПОРЯЖЕНИЕ

20.02.2025

№ 21-01-03-1412

Об установлении публичного сервитута в отдельных целях

На основании статей 39.37, 39.43 Земельного кодекса Российской Федерации, статьи 3.6 Федерального закона от 25 октября 2001 г. № 137-ФЗ «О введении в действие Земельного кодекса Российской Федерации», Положения о департаменте земельных отношений администрации города Перми, утвержденного решением Пермской городской Думы от 24 февраля 2015 г. № 39, ходатайства ПАО «Россети Урал» об установлении публичного сервитута от 23 января 2025 г. № 5061059382 (от 24 января 2025 г. № 21-01-06-447):

1. Установить публичный сервитут в отдельных целях в отношении земель, государственная собственность на которые не разграничена, и земельных участков с кадастровыми номерами:

59:01:3911565:138, местоположение: Российская Федерация, Пермский край, городской округ Пермский, г. Пермь, Мотовилихинский район, ул. Омская;

59:01:3911565:142, местоположение: Пермский край, Пермский городской округ, г. Пермь, ул. Сигаева, на срок 49 лет для использования в целях размещения (эксплуатации) объекта электросетевого хозяйства «ВЛ-0,4кВ ТП-2248 Частный сектор», который в соответствии с актом приемки законченного строительством объекта приемочной комиссией от 27 августа 2018 г. № 2615 принят в эксплуатацию и числится на балансе ПАО «Россети Урал».

2. Утвердить границы публичного сервитута в отдельных целях согласно приложению к настоящему распоряжению (схема расположения границ публичного сервитута (условный номер 1565:35ПС)).

3. Плата за публичный сервитут в отдельных целях не устанавливается.

4. Утвердить прилагаемый график проведения работ при осуществлении деятельности, для обеспечения которой устанавливается публичный сервитут в отдельных целях.

5. Порядок установления зон с особыми условиями использования территорий и содержание ограничений прав на земельные участки в границах таких зон установлены постановлением Правительства Российской Федерации от 24 февраля 2009 г. № 160 «О порядке установления охранных зон объектов электросетевого хозяйства и особых условий использования земельных участков, расположенных в границах таких зон».

6. ПАО «Россети Урал» (ИНН 6671163413) обязано привести земли, государственная собственность на которые не разграничена, и земельные участки в состояние, пригодное для их использования в соответствии

с разрешенным использованием, в срок не позднее, чем 3 месяца после завершения эксплуатации инженерного сооружения, для размещения которого был установлен публичный сервитут.

7. Отделу информационно-организационной работы департамента земельных отношений администрации города Перми в течение 2 рабочих дней со дня подписания настоящего распоряжения направить:

7.1. в информационно-аналитическое управление администрации города Перми для обеспечения размещения в течение 5 рабочих дней со дня подписания распоряжения на официальном сайте муниципального образования город Пермь в информационно-телекоммуникационной сети Интернет;

7.2. в ПАО «Россети Урал» (ИНН 6671163413).

8. Отделу по формированию земельных участков и установлению сервитутов департамента земельных отношений администрации города Перми обеспечить направление копии настоящего распоряжения со дня подписания в орган, осуществляющий государственный кадастровый учет и государственную регистрацию прав в течение 5 рабочих дней.

9. Настоящее распоряжение вступает в силу со дня подписания.

10. Контроль за исполнением настоящего распоряжения возложить на заместителя начальника департамента земельных отношений администрации города Перми Шафранову Е.П.

Документ подписан электронной подписью

Сертификат: 08CA077ACA0F7771A6A2992495050690

Владелец: Пьянкова Лариса Владимировна

Действителен: с 14.10.2024 по 07.01.2026

Л.В. Пьянкова

УТВЕРЖДЕН
распоряжением начальника департамента
земельных отношений
администрации г. Перми
«Об установлении публичного сервитута
в отдельных целях»
от 20.02.2025 № 21-01-03-1412

ГРАФИК
проведения работ при осуществлении деятельности, для обеспечения
которой устанавливается публичный сервитут в отдельных целях

В отношении земель, государственная собственность на которые не разграничена, и (или) земельного(ых) участка(ов), находящегося(ихся) в муниципальной собственности или государственная собственность на который(ые) не разграничена, и не обремененных правами третьих лиц, установить свободный график проведения работ при осуществлении деятельности, для обеспечения которой устанавливается публичный сервитут в отдельных целях, завершить работы не позднее окончания срока публичного сервитута, установленного пунктом 1 настоящего распоряжения.

ГРАФИЧЕСКОЕ ОПИСАНИЕ
местоположения границ публичного сервитута

ВЛ-0,4кВ ТП-2248 Частный сектор
(наименование объекта, местоположение границ которого описано (далее - объект))

Раздел 1

Сведения об объекте		
№ п/п	Характеристики объекта	Описание характеристик
1	2	3
1	Местоположение объекта	Пермский край, Пермь город
2	Площадь объекта +/- величина погрешности определения площади (P+/- Дельта P)	232 кв.м ± 3.46 кв.м
3	Иные характеристики объекта	Публичный сервитут устанавливается в целях эксплуатации объекта электросетевого хозяйства «ВЛ-0,4кВ ТП-2248 Частный сектор» (согласно п.1 ст. 39.37 «Земельного кодекса Российской Федерации» от 25.10.2001 г. №136-ФЗ) Срок установления публичного сервитута - сорок девять лет (согласно п.1 ст. 39.45 ЗК РФ).

Раздел 2

Сведения о местоположении границ объекта					
1. Система координат <u>МСК-59, зона 2</u>					
2. Сведения о характерных точках границ объекта					
Обозначение характерных точек границ	Координаты, м		Метод определения координат характерной точки	Средняя квадратическая погрешность положения характерной точки (M _t), м	Описание обозначения точки местности (при наличии)
	X	Y			
1	2	3	4	5	6
1	523448.60	2237815.12	Метод спутниковых геодезических измерений (определений)	0.10	–
2	523452.93	2237809.32	Метод спутниковых геодезических измерений (определений)	0.10	–
3	523415.47	2237795.80	Метод спутниковых геодезических измерений (определений)	0.10	–
4	523405.09	2237803.15	Метод спутниковых геодезических измерений (определений)	0.10	–
5	523402.75	2237799.87	Метод спутниковых геодезических измерений (определений)	0.10	–
6	523413.93	2237791.99	Метод спутниковых геодезических измерений (определений)	0.10	–
7	523432.27	2237798.49	Метод спутниковых	0.10	–

			геодезических измерений (определений)		
8	523454.82	2237806.61	Метод спутниковых геодезических измерений (определений)	0.10	–
9	523458.56	2237808.06	Метод спутниковых геодезических измерений (определений)	0.10	–
10	523450.66	2237818.62	Метод спутниковых геодезических измерений (определений)	0.10	–
11	523447.74	2237816.43	Метод спутниковых геодезических измерений (определений)	0.10	–
1	523448.60	2237815.12	Метод спутниковых геодезических измерений (определений)	0.10	–

3. Сведения о характерных точках части (частей) границы объекта

Обозначение характерных точек части границы	Координаты, м		Метод определения координат характерной точки	Средняя квадратическая погрешность положения характерной точки (M_t), м	Описание обозначения точки на местности (при наличии)
	X	Y			
1	2	3	4	5	6
–	–	–	–	–	–

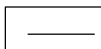

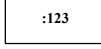

**Схема расположения границ публичного сервитута
для эксплуатации объекта электросетевого хозяйства**





ВЛ-0,4кВ ТП-2248 Частный сектор
(наименование объекта)



Масштаб 1:1000

Используемые условные знаки и обозначения:

-  - границы земельных участков, попадающих в зону публичного сервитута
-  - граница кадастрового квартала
-  :123 - кадастровый номер земельного участка
-  63:29:1302003 - номер кадастрового квартала

-  - граница устанавливаемого публичного сервитута
-  - граница муниципального образования, населенного пункта
-  г. Рыськино - наименование муниципального образования, населенного пункта
-  - Линия электропередачи