



АДМИНИСТРАЦИЯ ГОРОДА ПЕРМИ  
НАЧАЛЬНИК ДЕПАРТАМЕНТА  
ЗЕМЕЛЬНЫХ ОТНОШЕНИЙ  
РАСПОРЯЖЕНИЕ

21.03.2025

№ 21-01-03-2414

**Об установлении публичного  
сервитута в отдельных целях**

На основании статей 39.37, 39.43 Земельного кодекса Российской Федерации, Положения о департаменте земельных отношений администрации города Перми, утвержденного решением Пермской городской Думы от 24 февраля 2015 г. № 39, ходатайства ПАО «Россети Урал» об установлении публичного сервитута от 22 февраля 2025 г. № 5191011384 (от 24 февраля 2025 г. № 21-01-06-1543):

1. Установить публичный сервитут в отношении земельных участков с кадастровыми номерами:

59:01:4410588:3, расположенного по адресу: Пермский край, г. Пермь, р-н Дзержинский, ул. Овчинникова, 11;

59:01:4410588:15, местоположение которого установлено относительно ориентира, расположенного за пределами участка. Почтовый адрес ориентира: край Пермский, г. Пермь, р-н Дзержинский, ул. Овчинникова, 11 а;

59:01:4410588:1138, расположенного по адресу: Российская Федерация, Пермский край, городской округ Пермский, город Пермь, улица Овчинникова, з/у 15а, на срок 49 лет для использования в целях размещения (эксплуатации) объекта электросетевого хозяйства «КЛ-0,4кВ Овчинникова,15а автост.вв-1, вв-2 от ТП-7189», который в соответствии с актом приемки законченного строительством объекта приемочной комиссией от 30 сентября 2020 г. № 4324, информационной справкой от 13 февраля 2025 г. № 50506 принят в эксплуатацию и числится на балансе ПАО «Россети Урал».

2. Утвердить границы публичного сервитута в отдельных целях согласно приложению к настоящему распоряжению (схема расположения границ публичного сервитута (условный номер 588:81ПС).

3. ПАО «Россети Урал» (ИНН 6671163413) обязано привести земельные участки в состояние, пригодное для их использования, в соответствии с разрешенным использованием в срок не позднее, чем 3 месяца после завершения эксплуатации инженерного сооружения, для размещения которого был установлен публичный сервитут.

4. Порядок установления зон с особыми условиями использования территорий и содержание ограничений прав на земельные участки в границах таких зон установлены постановлением Правительства Российской Федерации

от 24 февраля 2009 г. № 160 «О порядке установления охранных зон объектов электросетевого хозяйства и особых условий использования земельных участков, расположенных в границах таких зон».

5. Отделу информационно-организационной работы департамента земельных отношений администрации города Перми обеспечить направление копии настоящего распоряжения в течение 2 рабочих дней со дня его подписания, в информационно-аналитическое управление администрации города Перми для обеспечения размещения в течение 5 рабочих дней со дня подписания распоряжения на официальном сайте муниципального образования город Пермь в информационно-телекоммуникационной сети Интернет, в ПАО «Россети Урал» (ИНН 6671163413).

6. Отделу по формированию земельных участков и установлению сервитутов департамента земельных отношений администрации города Перми обеспечить направление копии настоящего распоряжения в течение 5 рабочих дней со дня подписания в орган, осуществляющий государственный кадастровый учет и государственную регистрацию прав.

7. Настоящее распоряжение вступает в силу со дня подписания.

8. Контроль за исполнением настоящего распоряжения возложить на заместителя начальника департамента земельных отношений администрации города Перми Шафранову Е.П.

Документ подписан электронной подписью

Сертификат: 08CA077ACA0F7771A6A2992495050690

Владелец: Пьянкова Лариса Владимировна

Действителен: с 14.10.2024 по 07.01.2026

Л.В. Пьянкова

**ГРАФИЧЕСКОЕ ОПИСАНИЕ**  
местоположения границ публичного сервитута

КЛ-0,4кВ Овчинникова,15а автост.вв-1, вв-2 от ТП-7189  
(наименование объекта, местоположение границ которого описано (далее - объект))

**Раздел 1**

Сведения об объекте		
№ п/п	Характеристики объекта	Описание характеристик
1	2	3
1	Местоположение объекта	Пермский край, Пермь город
2	Площадь объекта +/- величина погрешности определения площади (Р+/- Дельта Р)	329 кв.м ± 5.17 кв.м
3	Иные характеристики объекта	Публичный сервитут устанавливается в целях эксплуатации объекта электросетевого хозяйства «КЛ-0,4кВ Овчинникова,15а автост.вв-1, вв-2 от ТП-7189» (согласно п.1 ст. 39.37 «Земельного кодекса Российской Федерации» от 25.10.2001 г. №136-ФЗ) Срок установления публичного сервитута - сорок девять лет (согласно п.1 ст. 39.45 ЗК РФ).

**Раздел 2**

Сведения о местоположении границ объекта					
1. Система координат <u>МСК-59, зона 2</u>					
2. Сведения о характерных точках границ объекта					
Обозначение характерных точек границ	Координаты, м		Метод определения координат характерной точки	Средняя квадратическая погрешность положения характерной точки (M <sub>t</sub> ), м	Описание обозначения точки местности (при наличии)
	X	Y			
1	2	3	4	5	6
1	515966.51	2230818.70	Метод спутниковых геодезических измерений (определений)	0.10	–
2	515967.23	2230820.09	Метод спутниковых геодезических измерений (определений)	0.10	–
3	515961.47	2230845.03	Метод спутниковых геодезических измерений (определений)	0.10	–
4	515958.06	2230859.87	Метод спутниковых геодезических измерений (определений)	0.10	–
5	515952.96	2230882.04	Метод спутниковых геодезических измерений (определений)	0.10	–
6	515947.83	2230904.02	Метод спутниковых геодезических измерений (определений)	0.10	–
7	515944.25	2230920.12	Метод спутниковых	0.10	–

			геодезических измерений (определений)		
8	515944.45	2230920.61	Метод спутниковых геодезических измерений (определений)	0.10	–
9	515950.80	2230922.27	Метод спутниковых геодезических измерений (определений)	0.10	–
10	515950.30	2230924.21	Метод спутниковых геодезических измерений (определений)	0.10	–
11	515942.97	2230922.29	Метод спутниковых геодезических измерений (определений)	0.10	–
12	515942.17	2230920.28	Метод спутниковых геодезических измерений (определений)	0.10	–
13	515945.87	2230903.58	Метод спутниковых геодезических измерений (определений)	0.10	–
14	515951.02	2230881.58	Метод спутниковых геодезических измерений (определений)	0.10	–
15	515956.12	2230859.43	Метод спутниковых геодезических измерений (определений)	0.10	–
16	515959.53	2230844.59	Метод спутниковых геодезических измерений (определений)	0.10	–
17	515965.10	2230820.41	Метод спутниковых геодезических измерений (определений)	0.10	–
18	515937.21	2230813.22	Метод спутниковых геодезических измерений (определений)	0.10	–
19	515935.93	2230812.07	Метод спутниковых геодезических измерений (определений)	0.10	–
20	515939.31	2230798.00	Метод спутниковых геодезических измерений (определений)	0.10	–
21	515935.25	2230796.94	Метод спутниковых геодезических измерений (определений)	0.10	–
22	515935.06	2230797.85	Метод спутниковых геодезических измерений (определений)	0.10	–
23	515933.10	2230797.43	Метод спутниковых геодезических измерений (определений)	0.10	–
24	515933.73	2230794.48	Метод спутниковых геодезических измерений (определений)	0.10	–

			измерений (определений)		
25	515940.67	2230796.30	Метод спутниковых геодезических измерений (определений)	0.10	–
26	515941.50	2230797.49	Метод спутниковых геодезических измерений (определений)	0.10	–
27	515938.15	2230811.39	Метод спутниковых геодезических измерений (определений)	0.10	–
1	515966.51	2230818.70	Метод спутниковых геодезических измерений (определений)	0.10	–

3. Сведения о характерных точках части (частей) границы объекта

Обозначение характерных точек части границы	Координаты, м		Метод определения координат характерной точки	Средняя квадратическая погрешность положения характерной точки ( $M_t$ ), м	Описание обозначения точки на местности (при наличии)
	X	Y			
1	2	3	4	5	6
–	–	–	–	–	–



УТВЕРЖДЕНО  
РАСПОРЯЖЕНИЕМ НАЧАЛЬНИКА  
ДЕПАРТАМЕНТА ЗЕМЕЛЬНЫХ  
ОТНОШЕНИЙ АДМИНИСТРАЦИИ  
ГОРОДА ПЕРМИ





**Схема расположения границ публичного сервитута  
для эксплуатации объекта электросетевого хозяйства  
КЛ-0,4кВ Овчинникова,15а автост.вв-1, вв-2 от ТП-7189  
(наименование объекта)**





21.03.2025 21-01-03-2414



Масштаб 1:1000

**Используемые условные знаки и обозначения:**

-  - границы земельных участков, попадающих в зону публичного сервитута
-  - граница кадастрового квартала
-  - кадастровый номер земельного участка
-  - номер кадастрового квартала

-  - граница устанавливаемого публичного сервитута
-  - граница муниципального образования, населенного пункта
-  - наименование муниципального образования, населенного пункта
-  - Линия электропередачи